

Градостроительный план земельного участка №

Р Ф - 5 0 - 3 - 6 1 - 0 - 0 0 - 2 0 2 4 - 4 8 0 4 4 - 0

Градостроительный план земельного участка подготовлен на основании

заявления ООО "Тропинка"

от 28 августа 2024 г. № Р001-6280620755-87692179

(реквизиты заявления правообладателя земельного участка, иного лица в случаях, предусмотренных частями 1.1 и 1.2 статьи 57.3 Градостроительного кодекса Российской Федерации, с указанием Ф.И.О. заявителя – физического лица, либо реквизиты заявления и наименование заявителя – юридического лица о выдаче градостроительного плана земельного участка)

Местонахождение земельного участка

Московская область

(субъект Российской Федерации)

Можайский городской округ

(муниципальный район или городской округ)

(поселение)

Описание границ земельного участка (образуемого земельного участка):

Обозначение (номер) характерной точки	Перечень координат характерных точек в системе координат, используемой для ведения Единого государственного реестра недвижимости	
	X	Y
1	440253.44	1246236.06
2	440290.54	1246321.53
3	440319.87	1246562.15
4	440342.37	1246681.48
5	440347.70	1246692.83
6	440404.94	1246755.22
7	440355.10	1246815.68
8	440304.69	1246816.03
9	440281.76	1246824.06
10	440273.44	1246829.08
11	440185.34	1246935.28
12	440130.08	1247010.60
13	440084.78	1247070.49
14	440063.47	1247113.48
15	440024.79	1247186.52
16	439983.55	1247255.82
17	439969.92	1247292.34
18	439973.67	1247293.74
19	439987.17	1247257.55
20	440028.28	1247188.48
21	440067.03	1247115.30
22	440088.19	1247072.60
23	440188.48	1246937.76
24	440256.27	1246857.40
25	440276.11	1246832.11
26	440283.50	1246827.68
27	440305.38	1246820.77
28	440318.62	1246820.40
29	440347.47	1246819.61
30	440351.75	1246819.58
31	440351.06	1246827.14
32	440353.25	1246832.97
33	440365.03	1246843.79
34	440366.50	1246847.45
35	440367.40	1246864.88
36	440368.80	1246867.49
37	440371.49	1246870.19
38	440373.71	1246871.49

39	440377.08	1246871.62
40	440386.69	1246871.04
41	440388.80	1246871.21
42	440390.66	1246872.45
43	440393.02	1246874.54
44	440394.12	1246878.22
45	440394.89	1246882.57
46	440395.68	1246890.63
47	440397.19	1246899.41
48	440398.85	1246902.64
49	440401.15	1246905.35
50	440405.93	1246908.14
51	440410.16	1246908.47
52	440412.20	1246907.90
53	440415.08	1246905.46
54	440419.78	1246901.84
55	440424.47	1246901.09
56	440430.16	1246904.39
57	440432.70	1246906.64
58	440437.16	1246913.75
59	440441.70	1246916.74
60	440446.80	1246919.04
61	440450.42	1246922.13
62	440450.51	1246927.77
63	440451.24	1246930.77
64	440453.06	1246934.57
65	440457.98	1246937.42
66	440463.34	1246938.35
67	440467.34	1246937.71
68	440473.54	1246933.18
69	440476.40	1246928.88
70	440479.68	1246922.42
71	440483.03	1246919.17
72	440487.91	1246918.21
73	440490.18	1246918.97
74	440491.93	1246921.58
75	440494.34	1246931.31
76	440494.24	1246939.43
77	440495.17	1246944.65
78	440498.29	1246949.62
79	440504.47	1246954.24
80	440505.66	1246957.63
81	440506.65	1246963.76
82	440507.65	1246965.89
83	440519.26	1246975.02
84	440519.79	1246988.50
85	440524.34	1246994.93
86	440530.51	1246998.84
87	440532.45	1246999.08
88	440535.40	1246998.52
89	440538.76	1246996.20
90	440542.39	1246995.63
91	440542.89	1246995.89
92	440543.25	1246999.22
93	440542.90	1247002.04
94	440540.33	1247005.81
95	440536.99	1247009.68
96	440535.67	1247011.98
97	440535.69	1247014.74
98	440537.04	1247017.22
99	440542.52	1247021.31
100	440552.23	1247021.04
101	440564.28	1247017.09
102	440570.23	1247016.64

103	440572.71	1247018.17
104	440573.74	1247020.41
105	440573.74	1247024.75
106	440571.91	1247027.67
107	440567.96	1247032.62
108	440567.08	1247034.42
109	440567.06	1247037.61
110	440567.68	1247040.72
111	440568.70	1247042.96
112	440568.82	1247043.15
113	440569.00	1247043.30
114	440571.32	1247044.65
115	440574.56	1247047.06
116	440578.43	1247048.10
117	440580.10	1247049.16
118	440581.82	1247052.12
119	440582.82	1247055.08
120	440583.47	1247056.95
121	440583.66	1247060.46
122	440583.66	1247067.52
123	440582.71	1247071.45
124	440581.61	1247075.37
125	440581.60	1247077.69
126	440582.14	1247081.15
127	440583.20	1247082.77
128	440585.68	1247086.44
129	440587.28	1247088.34
130	440587.44	1247088.48
131	440587.63	1247088.57
132	440589.02	1247088.99
133	440592.52	1247089.00
134	440596.87	1247088.50
135	440600.18	1247088.20
136	440606.04	1247086.54
137	440613.95	1247086.44
138	440615.75	1247087.18
139	440617.05	1247089.22
140	440618.34	1247090.42
141	440618.79	1247092.03
142	440619.34	1247093.32
143	440619.34	1247094.89
144	440619.06	1247097.67
145	440618.26	1247099.26
146	440613.57	1247105.78
147	440605.82	1247110.75
148	440601.96	1247111.80
149	440598.26	1247113.81
150	440593.14	1247116.76
151	440592.97	1247116.89
152	440592.85	1247117.06
153	440591.97	1247118.74
154	440591.13	1247122.13
155	440591.89	1247126.09
156	440593.90	1247128.76
157	440596.24	1247130.67
158	440599.32	1247131.63
159	440603.06	1247131.84
160	440607.14	1247131.84
161	440609.35	1247132.28
162	440610.81	1247133.44
163	440610.97	1247136.24
164	440609.28	1247139.63
165	440606.49	1247146.57
166	440602.80	1247149.79

167	440601.32	1247150.32
168	440598.01	1247150.93
169	440595.01	1247152.66
170	440590.96	1247152.85
171	440585.27	1247153.24
172	440582.01	1247153.24
173	440579.60	1247153.54
174	440579.41	1247153.59
175	440579.23	1247153.70
176	440576.32	1247156.01
177	440574.53	1247158.22
178	440572.69	1247162.62
179	440571.49	1247168.92
180	440570.99	1247175.13
181	440571.50	1247179.20
182	440573.13	1247184.58
183	440575.13	1247187.51
184	440577.78	1247192.11
185	440579.14	1247194.35
186	440580.69	1247197.36
187	440581.77	1247199.70
188	440581.35	1247202.67
189	440578.79	1247205.13
190	440576.45	1247207.29
191	440574.44	1247208.06
192	440572.43	1247209.39
193	440570.51	1247209.74
194	440554.78	1247208.96
195	440553.12	1247209.27
196	440552.91	1247209.34
197	440552.73	1247209.47
198	440551.75	1247210.46
199	440551.59	1247210.70
200	440551.53	1247210.99
201	440551.53	1247212.07
202	440551.56	1247212.27
203	440551.64	1247212.45
204	440551.94	1247212.96
205	440553.72	1247215.73
206	440555.54	1247218.35
207	440560.20	1247222.92
208	440561.58	1247226.14
209	440562.03	1247228.50
210	440562.06	1247231.08
211	440562.18	1247233.23
212	440562.15	1247235.26
213	440561.35	1247237.16
214	440559.47	1247239.08
215	440556.15	1247243.08
216	440553.43	1247244.17
217	440549.29	1247245.16
218	440543.74	1247247.54
219	440539.84	1247249.10
220	440536.36	1247250.26
221	440531.90	1247251.23
222	440523.87	1247252.40
223	440520.93	1247252.80
224	440518.09	1247253.19
225	440510.74	1247253.97
226	440503.27	1247254.56
227	440497.68	1247255.15
228	440497.47	1247255.20
229	440497.29	1247255.31
230	440495.86	1247256.46

231	440492.13	1247261.03
232	440489.80	1247264.45
233	440488.18	1247267.98
234	440488.40	1247272.19
235	440488.83	1247276.85
236	440488.74	1247281.28
237	440488.16	1247285.12
238	440487.00	1247288.99
239	440485.70	1247293.17
240	440482.45	1247295.49
241	440478.53	1247298.63
242	440475.37	1247300.73
243	440473.86	1247301.38
244	440469.90	1247304.65
245	440469.75	1247304.82
246	440469.66	1247305.04
247	440468.83	1247308.19
248	440469.13	1247311.34
249	440473.12	1247319.14
250	440473.77	1247320.38
251	440473.71	1247323.18
252	440471.46	1247326.34
253	440467.86	1247330.44
254	440462.75	1247333.75
255	440457.60	1247334.39
256	440437.14	1247333.57
257	440436.91	1247333.59
258	440436.70	1247333.69
259	440431.39	1247337.13
260	440429.32	1247338.51
261	440429.15	1247338.66
262	440429.04	1247338.85
263	440428.25	1247340.82
264	440428.20	1247341.02
265	440428.21	1247341.23
266	440428.92	1247345.13
267	440430.94	1247350.65
268	440431.05	1247350.85
269	440431.22	1247351.01
270	440436.14	1247354.44
271	440445.02	1247360.02
272	440452.53	1247365.46
273	440453.47	1247367.85
274	440454.26	1247369.77
275	440454.50	1247371.54
276	440453.96	1247373.08
277	440451.64	1247375.14
278	440434.94	1247381.73
279	440431.35	1247385.00
280	440428.75	1247388.20
281	440424.71	1247393.62
282	440424.60	1247393.85
283	440424.57	1247394.12
284	440424.77	1247396.94
285	440426.16	1247402.41
286	440426.25	1247402.62
287	440426.40	1247402.79
288	440430.49	1247406.28
289	440438.93	1247410.83
290	440439.20	1247417.98
291	440434.15	1247424.17
292	440416.98	1247447.95
293	440409.00	1247462.68
294	440402.08	1247478.43

295	440400.69	1247485.66
296	440399.32	1247516.27
297	440398.04	1247519.91
298	440392.20	1247525.19
299	440389.14	1247526.30
300	440369.80	1247530.49
301	440357.59	1247540.25
302	440336.05	1247571.72
303	440335.55	1247572.52
304	440335.46	1247572.71
305	440335.43	1247572.91
306	440334.87	1247617.06
307	440333.45	1247619.72
308	440310.98	1247638.33
309	440307.53	1247642.60
310	440303.53	1247652.59
311	440302.22	1247658.31
312	440301.33	1247677.32
313	440302.42	1247685.03
314	440302.58	1247686.77
315	440301.45	1247688.15
316	440295.81	1247692.83
317	440285.72	1247696.42
318	440285.48	1247696.56
319	440285.30	1247696.78
320	440273.44	1247719.24
321	440270.47	1247723.36
322	440268.72	1247724.92
323	440265.23	1247727.00
324	440255.86	1247729.73
325	440253.05	1247730.79
326	440251.55	1247732.15
327	440251.39	1247732.37
328	440251.32	1247732.63
329	440249.85	1247748.42
330	440249.22	1247751.48
331	440232.39	1247767.22
332	440232.26	1247767.39
333	440232.17	1247767.58
334	440231.41	1247770.65
335	440232.34	1247781.98
336	440231.82	1247783.54
337	440217.90	1247796.43
338	440216.67	1247799.51
339	440214.94	1247804.80
340	440214.93	1247812.58
341	440214.97	1247812.80
342	440215.06	1247813.00
343	440216.61	1247815.30
344	440223.79	1247824.38
345	440232.01	1247831.67
346	440232.48	1247832.67
347	440232.08	1247835.84
348	440230.29	1247844.09
349	440227.45	1247851.53
350	440222.42	1247857.26
351	440218.70	1247869.40
352	440214.49	1247875.42
353	440205.21	1247881.03
354	440198.8	1247884.46
355	440194.74	1247890.11
356	440191.00	1247896.25
357	440186.50	1247886.25
358	440134.50	1247884.00-

359	440032.50	1247896.75
360	439996.00	1247881.75
361	439961.70	1247861.10
362	439965.02	1247821.90
363	439971.00	1247754.75
364	439971.82	1247601.05
365	439973.00	1247495.50
366	439898.00	1247307.00
367	439750.50	1247208.25
368	439682.84	1247189.91
369	439590.24	1247296.06
370	439472.27	1247426.86
371	439412.35	1247417.18
372	439272.67	1247531.57
373	439195.49	1247477.97
374	439188.62	1247411.15
375	439160.65	1247379.70
376	439103.00	1247399.50
377	439084.50	1247367.00
378	439100.50	1247354.00
379	439112.50	1247336.75
380	439108.00	1247327.75
381	439101.00	1247322.00
382	439087.50	1247325.75
383	439068.50	1247333.50
384	439038.00	1247316.25
385	439006.11	1247295.68
386	439010.80	1247269.42
387	439013.62	1247246.60
388	439020.60	1247214.69
389	439027.06	1247178.61
390	439032.10	1247150.47
391	439038.00	1247117.50
392	439101.11	1247052.51
393	439153.47	1247002.08
394	439179.50	1246981.00
395	439182.50	1246963.75
396	439175.50	1246951.50
397	439156.00	1246955.50
398	439174.50	1246902.25
399	439183.50	1246881.25
400	439206.50	1246847.75
401	439214.50	1246826.00
402	439210.00	1246797.25
403	439211.00	1246789.00
404	439216.00	1246785.75
405	439222.50	1246788.25
406	439232.00	1246805.50
407	439235.00	1246821.00
408	439225.00	1246861.25
409	439211.50	1246897.25
410	439212.50	1246919.50
411	439244.00	1246935.00
412	439261.00	1246935.00
413	439323.50	1246878.50
414	439348.00	1246851.50
415	439355.00	1246821.50
416	439378.00	1246765.00
417	439412.00	1246731.00
418	439432.50	1246712.75
419	439417.00	1246679.75
420	439364.50	1246666.75
421	439308.50	1246633.75
422	439281.00	1246602.75

423	439299.54	1246600.60
424	439344.98	1246600.07
425	439361.91	1246595.82
426	439379.60	1246590.29
427	439401.90	1246585.01
428	439409.12	1246583.73
429	439442.32	1246582.48
430	439468.83	1246589.14
431	439487.52	1246588.72
432	439498.89	1246581.40
433	439511.98	1246562.11
434	439580.13	1246509.88
435	439591.91	1246502.24
436	439625.82	1246495.68
437	439634.12	1246490.88
438	439653.53	1246468.20
439	439682.30	1246468.19
440	439693.51	1246458.33
441	439708.71	1246432.07
442	439719.14	1246426.45
443	439747.57	1246421.12
444	439760.49	1246391.34
445	439774.85	1246388.42
446	439788.14	1246371.63
447	439797.03	1246359.02
448	439806.09	1246341.70
449	439847.42	1246341.28
450	439871.18	1246320.16
451	439907.00	1246319.17
452	439924.24	1246311.78
453	439934.53	1246287.39
454	439950.28	1246266.84
455	439956.37	1246249.08
456	439954.39	1246167.46
457	439960.30	1246153.52
458	439971.20	1246138.26
459	440001.78	1246106.57
460	440013.92	1246082.34
461	440023.72	1246058.22
462	440041.95	1246002.56
463	440056.78	1246019.18
464	440037.95	1246075.98
465	439885.06	1246501.26
466	439918.50	1246544.09
467	439967.25	1246571.27
468	440029.87	1246600.37
469	440098.15	1246497.62
470	440191.11	1246376.75
471	440246.59	1246271.12

Кадастровый номер земельного участка (при наличии) или в случаях, предусмотренных частями 1.1 и 1.2 статьи 57.3 Градостроительного кодекса Российской Федерации, условный номер образуемого земельного участка на основании утвержденных проекта межевания территории и (или) схемы расположения земельного участка или земельных участков на кадастровом плане территории

50:18:0040517:52

Площадь земельного участка

1 290 443 кв. м

Информация о расположенных в границах земельного участка объектах капитального строительства

Объекты капитального строительства отсутствуют

Информация о границах зоны планируемого размещения объекта капитального строительства в соответствии с утвержденным проектом планировки территории (при наличии)

Проект планировки территории не утвержден

Обозначение (номер) характерной точки	Перечень координат характерных точек в системе координат, используемой для ведения Единого государственного реестра недвижимости	
	X	Y
-	-	-

Реквизиты проекта планировки территории и (или) проекта межевания территории в случае, если земельный участок расположен в границах территории, в отношении которой утверждены проект планировки территории и (или) проект межевания территории

Документация по планировке территории не утверждена

(указывается в случае, если земельный участок расположен в границах территории, в отношении которой утверждены проект планировки территории и (или) проект межевания территории)

Информация о расположении земельного участка в границах территории, в отношении которой принято решение о комплексном развитии территории и (или) заключен договор о комплексном развитии территории

(указывается в случае, если земельный участок расположен в границах территории, в отношении которой принято решение о комплексном развитии территории и (или) заключен договор о комплексном развитии территории)

Градостроительный план подготовлен

Комитетом по архитектуре и градостроительству Московской области

(Ф.И.О., должность уполномоченного лица, наименование органа)

М.П. _____ / ***Демьянко М.Ю.*** /
(при наличии) (подпись) (расшифровка подписи)

Дата выдачи _____
16.09.2024
(ДД.ММ.ГГГГ.)















**ДОКУМЕНТ ПОДПИСАН
ЭЛЕКТРОННОЙ ПОДПИСЬЮ**

Сертификат:
02206182d807f24aa8b3d3c10ad5feab
Владелец: Демьянко Максим Юрьевич
Действителен с: 29.01.2024 по 23.04.2025

1. Чертеж градостроительного плана земельного участка

Условные обозначения

-  1 номер поворотной точки границ земельного участка
-  граница земельного участка
-  прибрежная защитная полоса река Коноплянка¹
-  водоохранная зона река Коноплянка¹
-  граница береговой полосы (сведения подлежат уточнению)*
-  линия границ лесного фонда (сведения подлежат уточнению)²
-  граница прибрежной защитной полосы (сведения подлежат уточнению)*
-  водоохранная зона (сведения подлежат уточнению)*
-  ограничения прав на земельный участок, предусмотренные статьей 56 Земельного кодекса Российской Федерации (постановление Правительства РФ № 160 от 24.02.2009 г.)³
-  граница мелиорируемых земель*
-  граница придорожной полосы автомобильной дороги "Автомобильная дорога общего пользования местного значения - "М-1 "Беларусь" - Дровнино"*
-  граница придорожной полосы автомобильной дороги "Автомобильная дорога общего пользования местного значения" Поповка - Липуниха"*

Границы зон ограничения строительства, предусмотренного требованиями нормативных правовых актов по установлению зон санитарной охраны источников питьевого водоснабжения г. Москвы, отображаются в режимной части градостроительного плана земельного участка.⁴

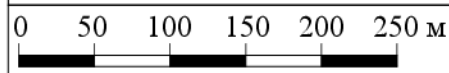
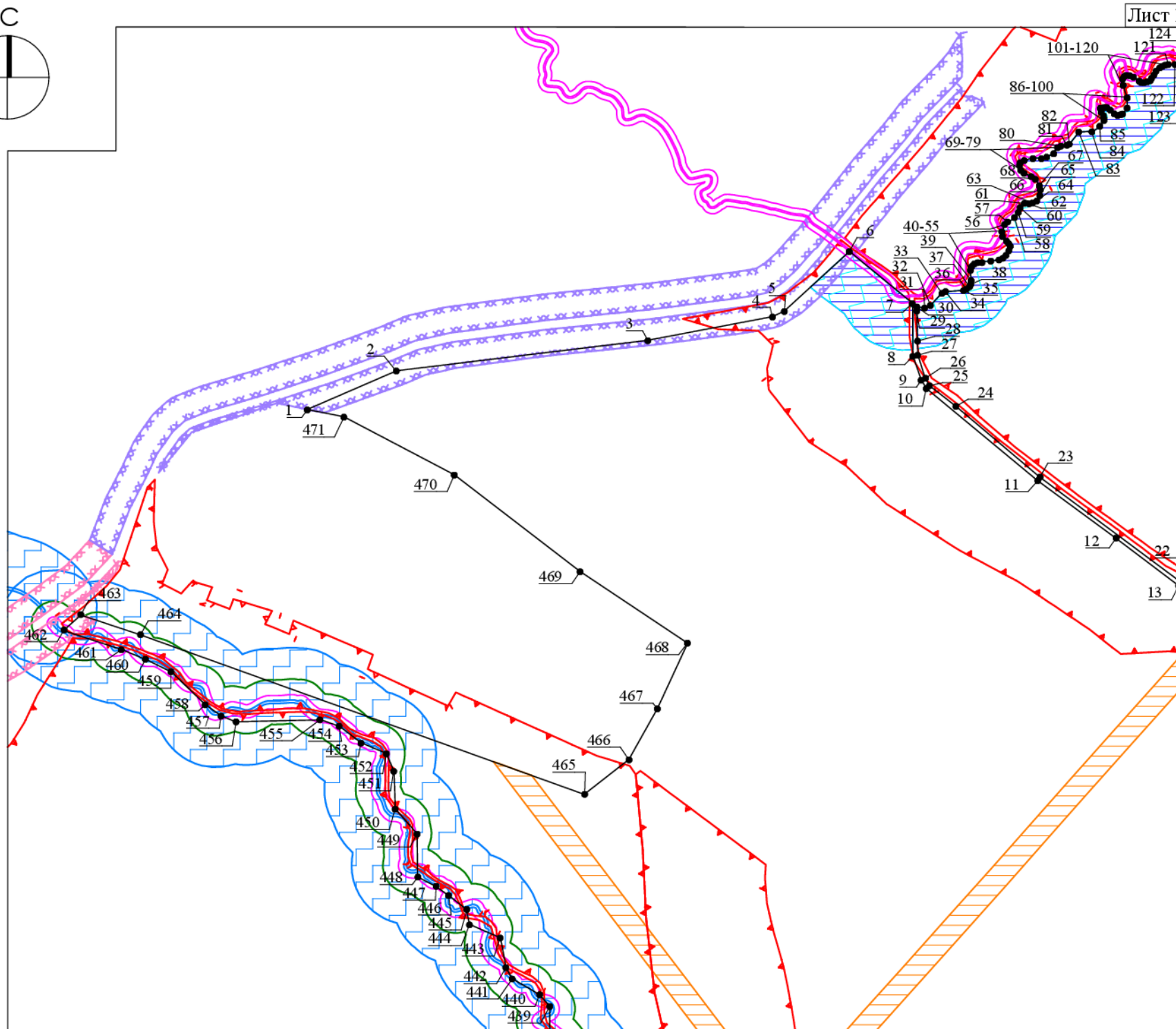
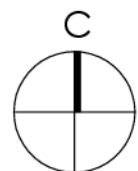
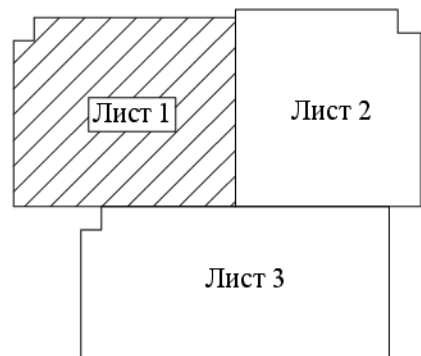


Схема расположения листов



ДОКУМЕНТ ПОДПИСАН
ЭЛЕКТРОННОЙ ПОДПИСЬЮ
Сертификат:
0050 F50E 78B6 9A39 0B10 18F5 58A3 8759 AB
Выдана: Шеленко Марина Владимировна
Действителен с 22.01.2024 г. по 16.04.2025 г.

Должность	Ф.И.О.	Подпись	Дата	Московская область, Можайский городской округ			
Зам. ген. дир.	Константинова Г.Н.			Градостроительный план земельного участка	Стадия	Лист	Листов
Нач. управл.	Шевченко М.В.					1	5
Глав. спец.	Каракулина Т.Н.				Чертеж градостроительного плана		
				МОСОБЛГЕОТРЕСТ <small>Основан в 1971</small>			

1. Чертеж градостроительного плана земельного участка

Лист 2

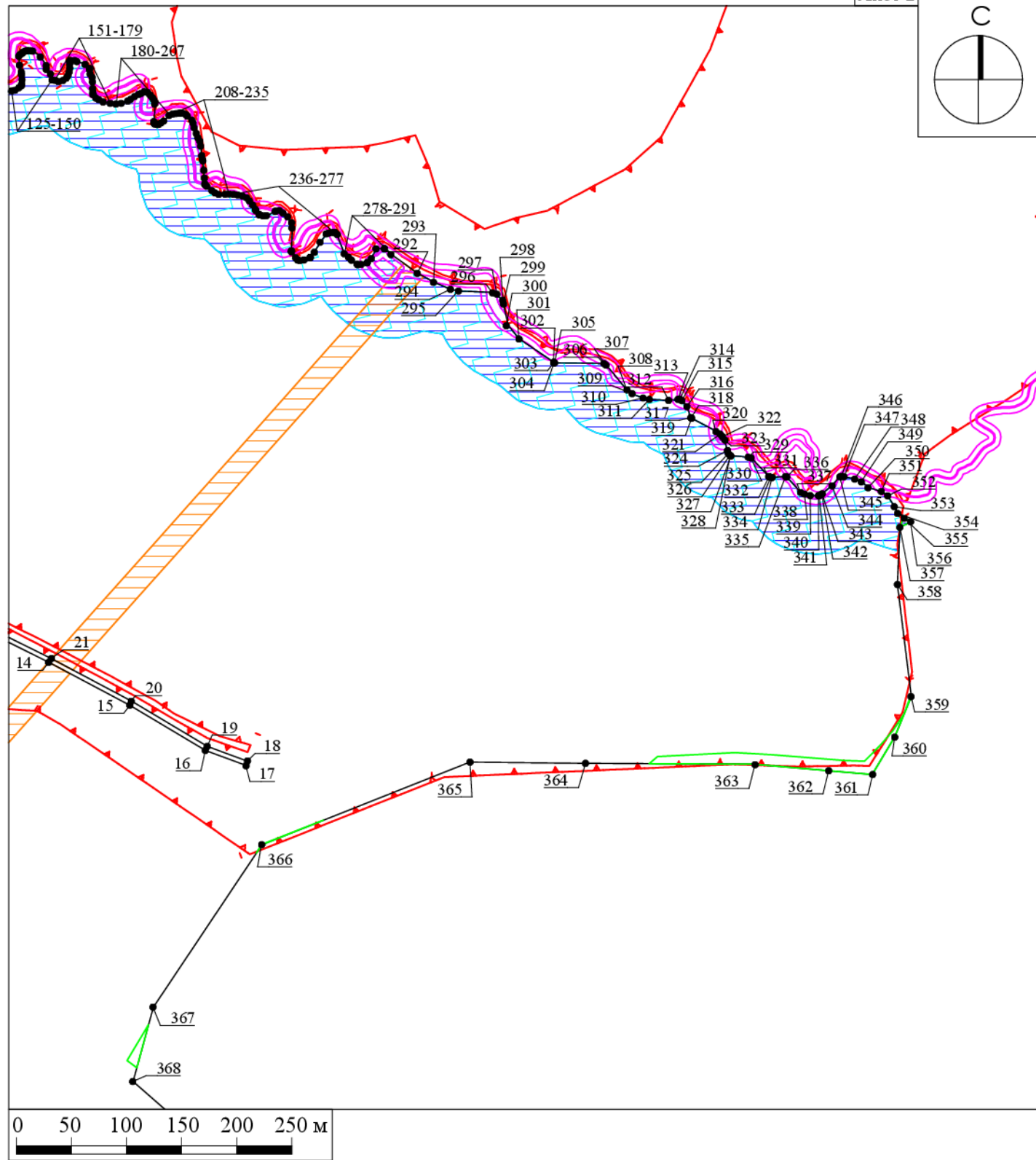
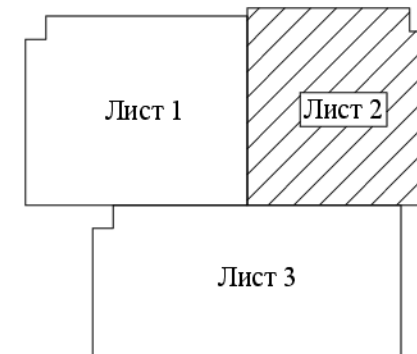


Схема расположения листов



Должность	Ф.И.О.	Подпись	Дата	Московская область, Можайский городской округ			
Зам. ген. дир.	Константинова Г.Н.			Градостроительный план земельного участка	Стадия	Лист	
Нач. управл.	Шевченко М.В.						
Глав. спец.	Каракулина Т.Н.						
				Чертеж градостроительного плана		2	5

1. Чертеж градостроительного плана земельного участка

Лист 3

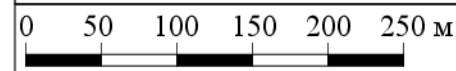
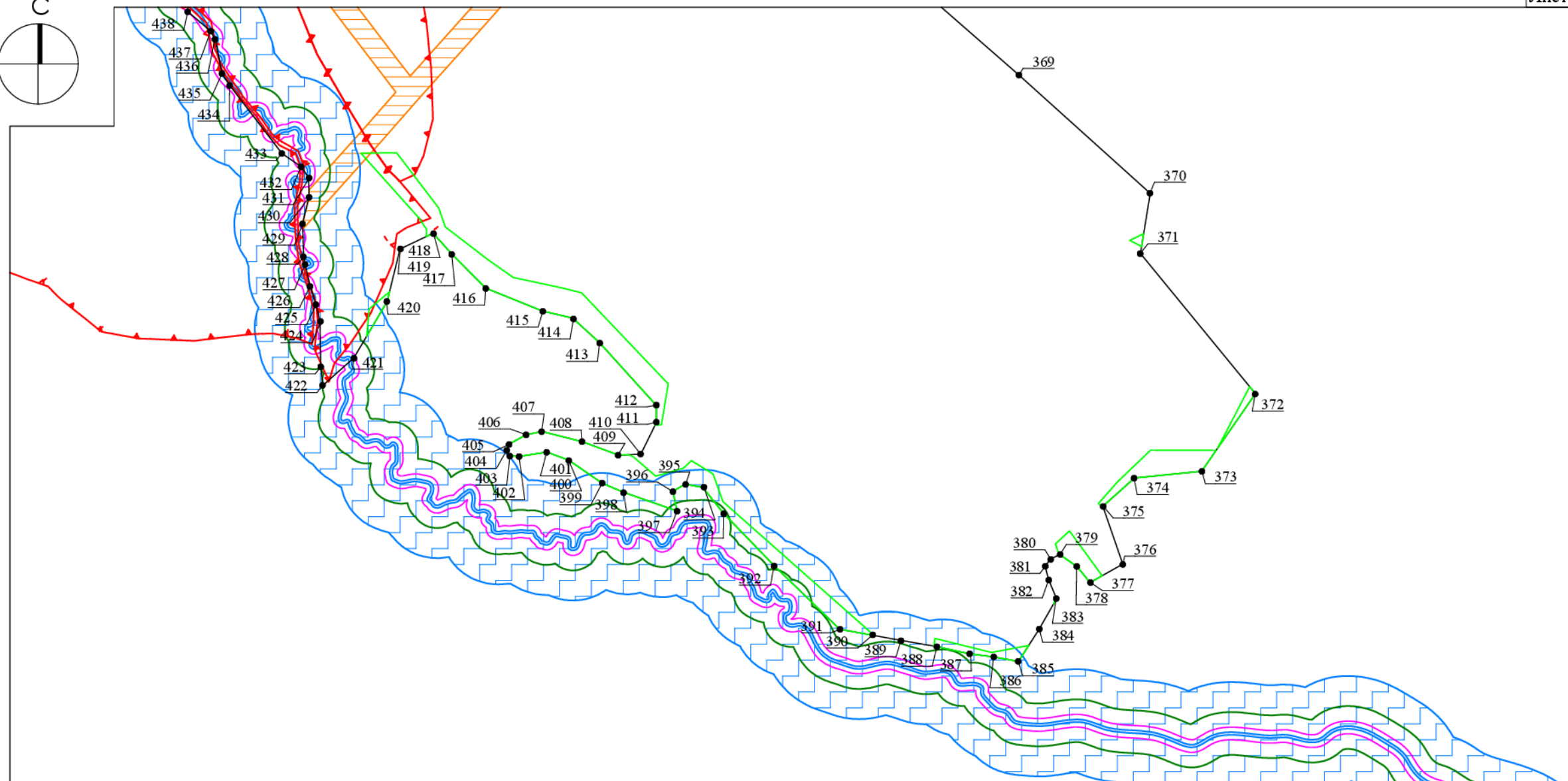
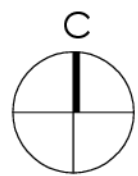
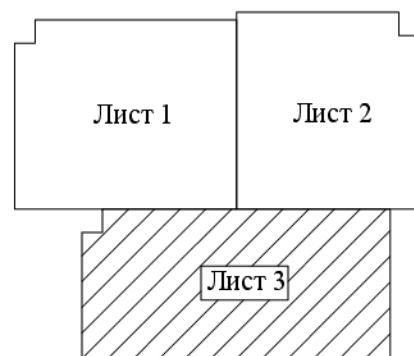


Схема расположения листов



Должность	Ф.И.О.	Подпись	Дата	Московская область, Можайский городской округ		
Зам. ген. дир.	Константинова Г.Н.			Градостроительный план земельного участка	Стадия	Лист
Нач. управл.	Шевченко М.В.					3
Глав. спец.	Каракулина Т.Н.					5
				Чертеж градостроительного плана		


1. Чертеж градостроительного плана земельного участка

Градостроительный план земельного участка выдается в целях обеспечения информацией, необходимой для архитектурно-строительного проектирования, строительства, реконструкции объектов капитального строительства в границах земельного участка.

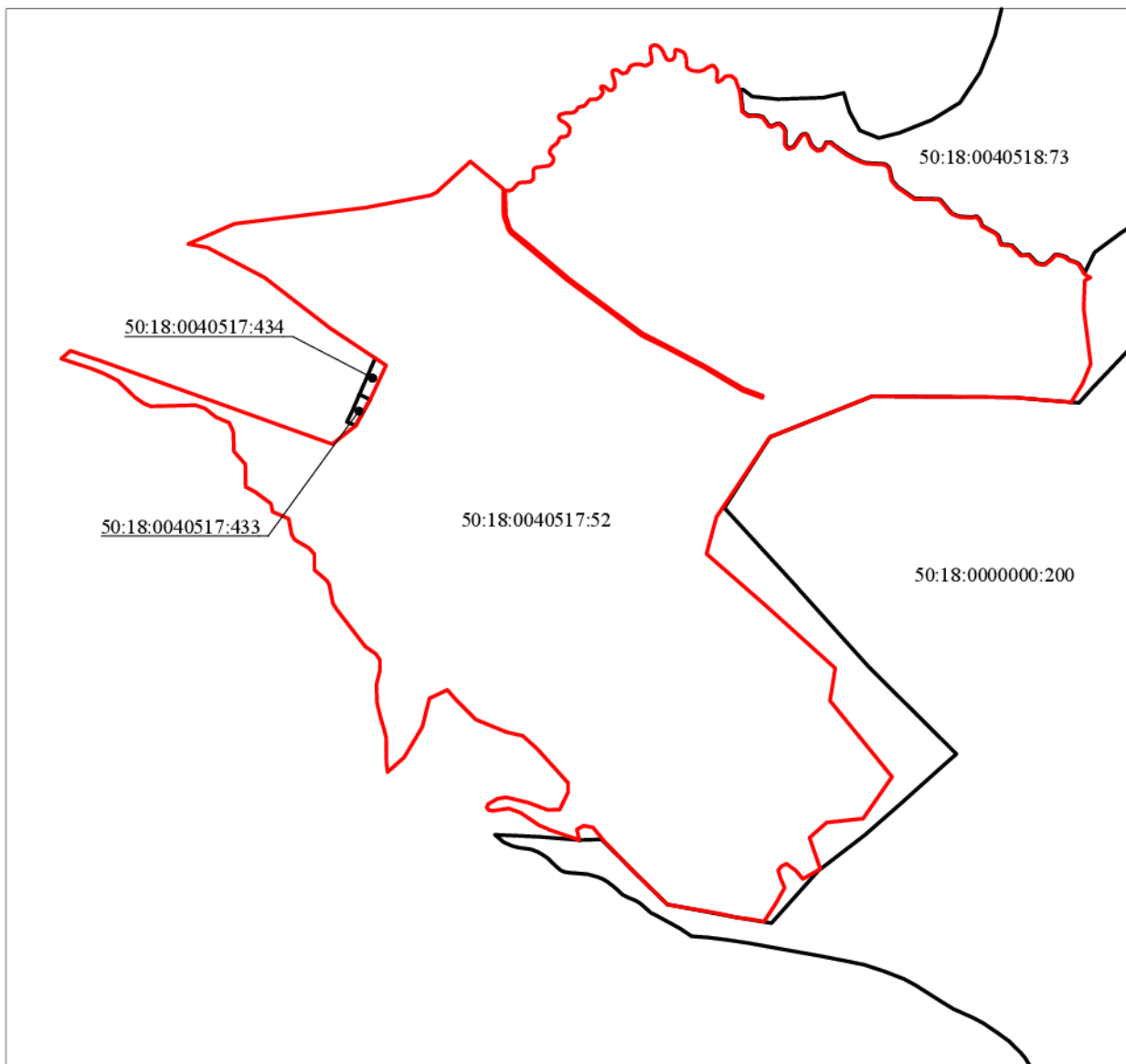
Площадь земельного участка 1 290 443 кв.м.

1. Чертеж градостроительного плана земельного участка разработан при отсутствии топографической съемки.
2. Чертеж градостроительного плана земельного участка разработан в сентябре 2024 года ГБУ МО "Мособлгеотрест".

Выполнено в М 1:5000.

Должность	Ф.И.О.	Подпись	Дата				
Зам. ген. дир.	Константинова Г.Н.			Московская область, Можайский городской округ			
Нач. управл.	Шевченко М.В.						
Глав. спец.	Каракулина Т.Н.			Градостроительный план земельного участка	Стадия	Лист	Листов
						4	5
				Чертеж градостроительного плана	 МОСОБЛГЕОТРЕСТ Основан в 1971		

**Схема расположения земельного участка
в окружении смежно расположенных земельных участков
(Ситуационный план)**



Условные обозначения

- граница рассматриваемого участка
- границы смежных участков

Должность	Ф.И.О.	Подпись	Дата				
Зам. ген. дир.	Константинова Г.Н.			<i>Московская область, Можайский городской округ</i>			
Нач. управл.	Шевченко М.В.						
Глав. спец.	Каракулина Т.Н.			<i>Градостроительный план земельного участка</i>	Стадия	Лист	Листов
						5	5
				<i>Ситуационный план</i>	МОСОБЛГЕОТРЕСТ <small>Основан в 1971</small>		

2. Информация о градостроительном регламенте либо требованиях к назначению, параметрам и размещению объекта капитального строительства на земельном участке, на который действие градостроительного регламента не распространяется или для которого градостроительный регламент не устанавливается

Градостроительный регламент не устанавливается.

На часть земельного участка действие градостроительного регламента не распространяется.

2.1. Реквизиты акта органа государственной власти субъекта Российской Федерации, органа местного самоуправления, содержащего градостроительный регламент либо реквизиты акта федерального органа государственной власти, органа государственной власти субъекта Российской Федерации, органа местного самоуправления, иной организации, определяющего, в соответствии с федеральными законами, порядок использования земельного участка, на который действие градостроительного регламента не распространяется или для которого градостроительный регламент не устанавливается

-

Водный кодекс Российской Федерации от 03.06.2006 г. № 74-ФЗ.

2.2. Информация о видах разрешенного использования земельного участка

основные виды разрешенного использования земельного участка:

градостроительный регламент не устанавливается;

условно разрешенные виды использования земельного участка:

градостроительный регламент не устанавливается;

вспомогательные виды разрешенного использования земельного участка:

градостроительный регламент не устанавливается.

2.3. Предельные (минимальные и (или) максимальные) размеры земельного участка и предельные параметры разрешенного строительства, реконструкции объекта капитального строительства, установленные градостроительным регламентом для территориальной зоны, в которой расположен земельный участок:

Предельные (минимальные и (или) максимальные) размеры земельных участков, в том числе их площадь			Минимальные отступы от границ земельного участка в целях определения мест допустимого размещения зданий, строений, сооружений, за пределами которых запрещено строительство зданий, строений, сооружений	Предельное количество этажей и (или) предельная высота зданий, строений, сооружений	Максимальный процент застройки в границах земельного участка, определяемый как отношение суммарной площади земельного участка, которая может быть застроена, ко всей площади земельного участка	Требования к архитектурным решениям объектов капитального строительства, расположенным в границах территории исторического поселения федерального или регионального значения	Иные показатели
Длина, м	Ширина, м	Площадь, м ² или га					
1	2	3	4	5	6	7	8
-	-	-	-	-	-	-	-

2.4. Требования к назначению, параметрам и размещению объекта капитального строительства на земельном участке, на который действие градостроительного регламента не распространяется или для которого градостроительный регламент не устанавливается (за исключением случая, предусмотренного пунктом 7.1 части 3 статьи 57.3 Градостроительного кодекса Российской Федерации):

Причины отнесения земельного участка к виду земельного участка, на который действие градостроительного регламента не распространяется или для которого градостроительный регламент не устанавливается	Реквизиты акта, регулирующего использование земельного участка	Требования к использованию земельного участка	Требования к параметрам объекта капитального строительства			Требования к размещению объектов капитального строительства	
			Предельное количество этажей и (или) предельная высота зданий, строений, сооружений	Максимальный процент застройки в границах земельного участка, определяемый как отношение суммарной площади земельного участка, которая может быть застроена, ко всей площади земельного участка	Иные требования к параметрам объекта капитального строительства	Минимальные отступы от границ земельного участка в целях определения мест допустимого размещения зданий, строений, сооружений, за пределами которых запрещено строительство зданий, строений, сооружений	Иные требования к размещению объектов капитального строительства
1	2	3	4	5	6	7	8
<i>Сельскохозяйственные угодья (особо ценные сельскохозяйственные угодья)</i>	-	-	-	-	-	-	-
<i>Сельскохозяйственные угодья (мелиорируемые земли)</i>	-	-	-	-	-	-	-
<i>Земли, покрытые поверхностными водами (сведения подлежат уточнению)</i>	<i>Водный кодекс Российской Федерации от 03.06.2006 г. № 74-ФЗ</i>	-	-	-	-	-	-
<i>Территории общего пользования (сведения подлежат уточнению)</i>	<i>Водный кодекс Российской Федерации от 03.06.2006 г. № 74-ФЗ</i>	-	-	-	-	-	-

2.5. Предельные параметры разрешенного строительства, реконструкции объекта капитального строительства, установленные положением об особо охраняемых природных территориях, в случае выдачи градостроительного плана земельного участка в отношении земельного участка, расположенного в границах особо охраняемой природной территории:

Причины отнесения земельного участка к виду земельного участка для которого градостроительный регламент не устанавливается	Реквизиты Положения об особо охраняемой природной территории	Реквизиты утвержденной документации по планировке территории	Зонирование особо охраняемой природной территории (нет)							
			Функциональная зона	Виды разрешенного использования земельного участка		Требования к параметрам объекта капитального строительства			Требования к размещению объектов капитального строительства	
				Основные виды разрешенного использования	Вспомогательные виды разрешенного использования	Предельное количество этажей и (или) предельная высота зданий, строений, сооружений	Максимальный процент застройки в границах земельного участка, определяемый как отношение суммарной площади земельного участка, которая может быть застроена, ко всей площади земельного участка	Иные требования к параметрам объекта капитального строительства	Минимальные отступы от границ земельного участка в целях определения мест допустимого размещения зданий, строений, сооружений, за пределами которых запрещено строительство зданий, строений, сооружений	Иные требования к размещению объектов капитального строительства
1	2	3	4	5	6	7	8	9	10	11
-	-	-	-	-	-	-	-	-	-	-
1	2	3	4	5	6	7	8	9	10	11

5. Информация об ограничениях использования земельного участка, в том числе, если земельный участок полностью или частично расположен в границах зон с особыми условиями использования территорий

Земельный участок частично расположен в границах прибрежной защитной полосы реки Коноплянка, площадью 70370 кв. м.¹ Земельный участок частично расположен в границах водоохранной зоны реки Коноплянка, площадью 70370 кв. м.¹ Земельный участок частично расположен в границах водоохранной зоны ручьев б/н (сведения подлежат уточнению).^{5} Земельный участок частично расположен в границах прибрежной защитной полосы ручья б/н (сведения подлежат уточнению).^{5*}*

Земельный участок частично расположен в границах береговой полосы реки Коноплянка (сведения подлежат уточнению).^{5}*

Земельный участок частично расположен в границах береговой полосы ручья б/н (сведения подлежат уточнению).^{5}*

Земельный участок частично расположен в границах ограничений прав на земельный участок, предусмотренных статьей 56 Земельного кодекса Российской Федерации, площадью 36287 кв. м. Содержание ограничения (обременения): постановление Правительства РФ № 160 от 24.02.2009 г. "О порядке установления охранных зон объектов электросетевого хозяйства и особых условий использования земельных участков, расположенных в границах таких зон" п.п. 10, 11.³

Земельный участок расположен в зоне ограничения строительства, предусмотренного требованиями нормативных правовых актов по установлению зон санитарной охраны источников питьевого водоснабжения г. Москвы.⁴

Земельный участок расположен во втором поясе зоны санитарной охраны источника питьевого и хозяйственно-бытового водоснабжения.⁴

Содержание ограничений:⁴

1. При разработке документов регионального планирования норматив летней рекреационной нагрузки на территории 2 пояса ЗСО гидроузлов не должен превышать (в тыс. человек на 1 кв. км) по Можайской ГТС - 80.

2. При разработке проектов региональной планировки, генпланов поселений, предоставлении земельных участков для нового строительства жилых, промышленных и сельскохозяйственных объектов, а также при реконструкции существующих объектов в пределах территории ЗСО следует учитывать ограничения плотности застройки и заселения, а также повышения уровня благоустройства поселений, с целью предотвращения отрицательного влияния на качество воды источников питьевого водоснабжения.

3. При отводе участков под строительство учреждений отдыха (пансионаты, загородные базы и др.) следует исходить из плотности отдыхающих на территории предприятий не более 15 - 20 чел. на 1 га земельного участка для организации отдыха.

4. Не допускается размещение земельных участков под дачное, садово-огородное, индивидуальное жилищное строительство, очистные сооружения канализации, автозаправочных станций (АЗС) легковых автомобилей на расстоянии менее 100 метров от уреза воды источника питьевого водоснабжения при нормальном подпорном уровне для водохранилищ и при летне-осенней межени для основных водотоков и притоков первого порядка. При строительстве и реконструкции объектов отдыха и спорта необходимо соблюдать требование, чтобы все строения располагались на расстоянии не менее 100 метров от уреза воды. В зонах рекреации в полосе 100 м от уреза воды не допускается капитальная застройка, за исключением размещения, реконструкции и капитального ремонта линейных объектов федерального, регионального и местного значения; допускается установка малых архитектурных форм.

Размещение, реконструкция и капитальный ремонт линейных объектов федерального, регионального и местного значения осуществляется при условии выполнения мероприятий по предупреждению загрязнения источника водоснабжения.

В случае размещения и реконструкции автомобильных дорог должно быть обеспечено наличие водоотвода поверхностного стока с дорожного полотна с последующей его очисткой на локальных очистных сооружениях в соответствии с гигиеническими нормативами.

5. На территории 2 пояса ЗСО гидроузлов не допускается размещение объектов, обуславливающих опасность химического и микробного загрязнения почвы, грунтовых вод и воды источника водоснабжения:

- кладбищ, скотомогильников (на существующих кладбищах не допускается расширение территории;

разрешается захоронение в родственные могилы в соответствии с санитарными правилами и нормами по размещению, устройству и содержанию кладбищ, зданий и сооружений похоронного назначения);

- складов горюче-смазочных материалов, ядохимикатов, минеральных удобрений;

- накопителей промстоков, шламохранилищ, полигонов и накопителей твердых промышленных отходов (ТПО) и полигонов твердых бытовых отходов (ТБО);

- полей ассенизации, полей фильтрации, земледельческих полей орошения, полей подземной фильтрации;

- животноводческих и птицеводческих комплексов, ферм, силосных траншей и навозохранилищ;

- применение пестицидов, органических и минеральных удобрений;

- изменение технологии действующих предприятий, связанное с увеличением техногенной нагрузки на источник водоснабжения;

- на территории шириной не менее 500 м от уреза воды не допускаются сплошные рубки леса, выполняющего функции защиты природных и иных объектов, за исключением:

рубок, проводимых в целях ухода за лесными насаждениями;

рубок в случаях, если выборочные рубки не обеспечивают замену лесных насаждений, утрачивающих свои средообразующие, водоохранные, санитарно-гигиенические, оздоровительные и иные полезные функции, на лесные насаждения, обеспечивающие сохранение целевого назначения защитных лесов и выполняемых ими полезных функций;

рубок для осуществления геологического изучения недр, разведки и добычи полезных ископаемых в целях организации питьевого и хозяйственно-бытового водоснабжения;

рубок для использования водохранилищ и иных искусственных водных объектов, а также гидротехнических сооружений, речных портов, причалов;

рубок для строительства, реконструкции, эксплуатации линий электропередачи, линий связи, дорог, трубопроводов и других линейных объектов, а также сооружений, являющихся неотъемлемой технологической частью указанных объектов.

6. Не допускается расположение стойбищ, выпас скота в пределах прибрежной полосы шириной не менее 500 м, а также распашка земли в пределах прибрежной полосы 100 метров.

7. Санитарный режим поселений на территории 2-го пояса ЗСО гидроузлов должен соответствовать требованиям санитарных правил.

Города и поселки должны иметь системы городской канализации с блоками механической, биологической и третичной очистки городских сточных вод, а также системы ливневой канализации с отводом стоков на очистные сооружения.

8. Сброс очищенных промышленных, городских и бытовых сточных вод в источник питьевого водоснабжения в акватории 2 пояса ЗСО гидроузлов допускается при условии доведения качества сточной воды до уровня требований к качеству воды водных объектов первой категории водопользования в соответствии с гигиеническими нормативами. Сброс очищенных сточных вод в водные объекты, расположенные во 2 поясе ЗСО источников питьевого и хозяйственно-бытового водоснабжения, допускается при условии оборудования объектов, осуществляющих такой сброс,

сооружениями, обеспечивающими охрану водных объектов от загрязнения, засорения, заиления и истощения вод, а также при условии соответствия качества сточных, в том числе дренажных, вод требованиям, предусмотренным Водным кодексом Российской Федерации, законодательством в области охраны окружающей среды, законодательством в области обеспечения санитарно-эпидемиологического благополучия населения.

9. При водоснабжении объекта индивидуального жилищного и дачного строительства из шахтного колодца или водоразборных колонок без домовой распределительной сети допускается устройство герметичных выгребов при условии обеспечения регулярного вывоза отходов спецавтотранспортом на сливные станции.

10. Пользование акваторией источника питьевого водоснабжения в пределах 2-го пояса ЗСО гидроузлов для купания, туризма, водного спорта и рыбной ловли допускается в установленных местах (зонах рекреации) при соблюдении гигиенических требований к охране поверхностных вод, а также нагрузки на территорию пляжа не более 1000 чел./га, на акваторию - не более 500 чел./га.

11. Суда, курсирующие по акватории ЗСО, дебаркадеры и брандвахты должны быть оборудованы устройствами для сбора фановых, подсланевых вод и твердых отходов. Накопленные сточные воды и твердые отходы передаются либо на фекально-перекачивающие станции, либо на специальные очистные суда.

12. Использование химических методов борьбы с эвтрофикацией водных объектов допускается при условии применения препаратов, безопасность которых подтверждена.

Земельный участок частично расположен на мелиорируемых землях.^{6}*

Земельный участок относится к особо ценным сельскохозяйственным угодьям.⁷

Земельный участок частично расположен в придорожной полосе автомобильной дороги "Автомобильная дорога общего пользования местного значения - Поповка - Липуниха".^{2}*

Земельный участок частично расположен в придорожной полосе автомобильной дороги "Автомобильная дорога общего пользования местного значения - "М-1 "Беларусь" - Дровнино".^{2}*

6. Информация о границах зон с особыми условиями использования территорий, если земельный участок полностью или частично расположен в границах таких зон:

Наименование зоны с особыми условиями использования территории с указанием объекта, в отношении которого установлена такая зона	Перечень координат характерных точек в системе координат, используемой для ведения Единого государственного реестра недвижимости		
	Обозначение (номер) характерной точки	X	Y
1	2	3	4
<p><i>Ограничения прав на земельный участок, предусмотренные статьей 56 Земельного кодекса Российской Федерации. Содержание ограничения (обременения): постановление Правительства РФ № 160 от 24.02.2009 г. "О порядке установления охранных зон объектов электросетевого хозяйства и особых условий использования земельных участков, расположенных в границах таких зон" п.п. 10, 11</i></p>	-	439903.15	1246450.94
		439916.46	1246413.94
		439848.66	1246465.75
		439789.09	1246510.94
		439733.77	1246553.03
		439680.33	1246593.63
		439635.76	1246627.48
		439592.29	1246660.78
		439573.06	1246675.37
		439539.34	1246645.76
		439496.51	1246607.50
		439475.78	1246588.98
		439468.83	1246589.14
		439442.32	1246582.48
439436.63	1246582.70		
439482.26	1246623.46		

		439525.15	1246661.78
		439565.45	1246697.17
		439615.34	1246742.02
		439661.32	1246782.92
		439707.10	1246824.08
		439751.54	1246863.73
		439799.65	1246906.96
		439841.96	1246944.36
		439886.25	1246983.52
		439931.52	1247023.89
		439976.79	1247064.47
		440018.83	1247102.04
		440053.36	1247132.57
		440063.47	1247113.48
		440063.66	1247113.11
		440033.04	1247086.04
		439991.06	1247048.53
		439945.79	1247007.94
		439900.46	1246967.52
		439856.13	1246928.33
		439813.90	1246890.98
		439765.81	1246847.79
		439721.38	1246808.14
		439675.59	1246766.97
		439629.60	1246726.06
		439589.25	1246689.80
		439605.16	1246677.63
		439648.61	1246644.34
		439693.16	1246610.51
		439746.60	1246569.91
		439801.92	1246527.82
		439861.50	1246482.62
		440085.26	1247132.21
		440066.75	1247115.84
		440056.44	1247135.29
		440071.07	1247148.22
		440112.63	1247185.18
		440158.77	1247226.54
		440199.27	1247262.68
		440246.10	1247304.51
		440295.91	1247348.77
		440338.83	1247386.94
		440377.79	1247421.70
		440413.78	1247453.86
		440416.98	1247447.95
		440425.72	1247435.84
		440392.04	1247405.74
		440353.06	1247370.96
		440310.13	1247332.77
		440260.33	1247288.53
		440213.52	1247246.72
		440173.04	1247210.59
		440126.88	1247169.22
		440427.75	1247403.95
		440430.49	1247406.28
		440430.90	1247406.50
		440431.02	1247406.82
		440431.42	1247408.17
		440432.35	1247409.90
		440433.15	1247411.79
		440434.21	1247413.11
		440435.28	1247414.06
		440437.28	1247415.66
		440438.34	1247417.13
<i>Прибрежная защитная полоса реки Коноплянка</i>	-		

		440437.15	1247419.14
		440435.68	1247419.93
		440433.80	1247421.13
		440425.79	1247432.11
		440423.78	1247434.64
		440422.30	1247435.84
		440420.84	1247435.84
		440419.11	1247434.39
		440418.31	1247432.77
		440417.37	1247431.84
		440416.16	1247431.04
		440414.43	1247430.23
		440413.37	1247429.57
		440411.90	1247428.76
		440410.83	1247428.08
		440410.17	1247427.15
		440409.64	1247425.42
		440409.64	1247424.21
		440409.64	1247422.32
		440409.77	1247419.53
		440410.83	1247417.25
		440411.78	1247415.91
		440412.98	1247414.84
		440414.04	1247413.78
		440415.38	1247412.30
		440416.45	1247411.09
		440417.92	1247409.36
		440419.12	1247408.02
		440420.86	1247406.27
		440422.46	1247405.20
		440423.92	1247404.13
		440425.40	1247403.89
		440426.74	1247403.89
		440432.71	1247407.48
		440438.93	1247410.83
		440439.06	1247414.15
		440437.94	1247413.65
		440436.61	1247412.85
		440435.15	1247411.65
		440433.55	1247409.51
		440432.75	1247407.62
		440214.94	1247805.20
		440214.93	1247812.58
		440214.97	1247812.80
		440215.06	1247813.00
		440216.61	1247815.30
		440223.79	1247824.38
		440228.66	1247828.70
		440224.68	1247827.11
		440223.79	1247826.45
		440221.37	1247824.70
		440220.30	1247824.04
		440217.76	1247821.93
		440215.44	1247819.40
		440213.75	1247816.60
		440213.33	1247813.48
		440213.51	1247809.66
		440214.71	1247805.52
		440273.11	1247719.69
		440270.47	1247723.36
		440268.72	1247724.92
		440265.23	1247727.00
		440263.65	1247727.46

		440263.65	1247727.33
		440264.32	1247724.92
		440265.40	1247722.79
		440266.59	1247721.30
		440268.06	1247720.37
		440270.20	1247719.85
		440271.93	1247719.58
		440324.64	1247627.02
		440321.98	1247629.22
		440322.32	1247628.47
		440323.79	1247627.27
		440370.61	1246717.80
		440404.75	1246755.01
		440401.20	1246759.25
		440397.17	1246764.65
		440373.30	1246793.61
		440373.26	1246793.63
		440369.67	1246794.97
		440367.66	1246795.62
		440365.02	1246796.92
		440362.44	1246799.24
		440361.16	1246802.27
		440360.34	1246805.56
		440360.67	1246808.92
		440355.10	1246815.68
		440311.14	1246815.99
		440310.99	1246814.62
		440310.34	1246805.56
		440312.64	1246790.18
		440316.38	1246779.78
		440319.14	1246774.24
		440331.59	1246759.74
		440340.02	1246753.62
		440345.18	1246750.43
		440350.59	1246743.55
		440356.33	1246735.77
		440362.87	1246727.14
		440369.19	1246719.60
		440371.39	1246795.92
		440362.01	1246807.29
		440361.85	1246805.56
		440362.61	1246802.65
		440363.72	1246800.06
		440365.92	1246798.13
		440368.40	1246796.94
		440370.41	1246796.29
		440398.17	1247519.55
		440398.04	1247519.91
		440392.20	1247525.19
		440389.14	1247526.30
		440379.61	1247528.36
		440385.81	1247523.47
		440391.02	1247521.07
		440396.76	1247519.59
		440311.66	1246820.59
		440318.62	1246820.40
		440347.47	1246819.61
		440351.75	1246819.58
		440351.06	1246827.14
		440353.25	1246832.97
		440365.03	1246843.79

		440366.50	1246847.45
		440367.40	1246864.88
		440368.80	1246867.49
		440371.49	1246870.19
		440373.71	1246871.49
		440377.08	1246871.62
		440386.69	1246871.04
		440388.80	1246871.21
		440390.66	1246872.45
		440393.02	1246874.54
		440394.12	1246878.22
		440394.89	1246882.57
		440395.68	1246890.63
		440397.19	1246899.41
		440398.85	1246902.64
		440401.15	1246905.35
		440405.93	1246908.14
		440410.16	1246908.47
		440412.20	1246907.90
		440415.08	1246905.46
		440419.78	1246901.84
		440420.56	1246901.71
		440421.93	1246902.25
		440424.14	1246902.34
		440425.98	1246901.97
		440430.16	1246904.39
		440432.70	1246906.64
		440437.16	1246913.75
		440441.70	1246916.74
		440446.80	1246919.04
		440450.42	1246922.13
		440450.51	1246927.77
		440451.24	1246930.77
		440453.06	1246934.57
		440457.98	1246937.42
		440463.34	1246938.35
		440467.34	1246937.71
		440473.54	1246933.18
		440476.40	1246928.88
		440476.97	1246927.75
		440477.68	1246927.08
		440478.61	1246925.08
		440479.89	1246922.79
		440481.54	1246921.61
		440483.68	1246920.13
		440485.51	1246918.72
		440485.54	1246918.68
		440487.91	1246918.21
		440490.18	1246918.97
		440491.93	1246921.58
		440494.34	1246931.31
		440494.24	1246939.43
		440495.17	1246944.65
		440498.29	1246949.62
		440504.47	1246954.24
		440505.66	1246957.63
		440506.65	1246963.76
		440507.65	1246965.89
		440519.26	1246975.02
		440519.79	1246988.50
		440524.34	1246994.93
		440530.51	1246998.84
		440532.45	1246999.08
		440535.40	1246998.52
		440538.76	1246996.20
		440542.39	1246995.63

		440542.89	1246995.89
		440543.25	1246999.22
		440542.90	1247002.04
		440540.33	1247005.81
		440536.99	1247009.68
		440535.67	1247011.98
		440535.69	1247014.74
		440537.04	1247017.22
		440542.52	1247021.31
		440552.23	1247021.04
		440564.28	1247017.09
		440570.23	1247016.64
		440572.71	1247018.17
		440573.74	1247020.41
		440573.74	1247022.95
		440572.74	1247025.58
		440572.84	1247026.19
		440571.91	1247027.67
		440567.96	1247032.62
		440567.08	1247034.42
		440567.06	1247037.61
		440567.68	1247040.72
		440568.70	1247042.96
		440568.82	1247043.15
		440569.00	1247043.30
		440571.32	1247044.65
		440574.56	1247047.06
		440578.43	1247048.10
		440580.10	1247049.16
		440581.82	1247052.12
		440582.82	1247055.08
		440583.47	1247056.95
		440583.66	1247060.46
		440583.66	1247067.52
		440582.71	1247071.45
		440581.61	1247075.37
		440581.60	1247077.69
		440582.14	1247081.15
		440583.20	1247082.77
		440585.68	1247086.44
		440587.28	1247088.34
		440587.44	1247088.48
		440587.63	1247088.57
		440589.02	1247088.99
		440592.52	1247089.00
		440596.87	1247088.50
		440600.18	1247088.20
		440606.04	1247086.54
		440613.95	1247086.44
		440615.75	1247087.18
		440617.05	1247089.22
		440618.34	1247090.42
		440618.79	1247092.03
		440619.34	1247093.32
		440619.34	1247094.89
		440619.06	1247097.67
		440618.26	1247099.26
		440614.01	1247105.17
		440612.99	1247105.39
		440606.83	1247106.59
		440603.49	1247107.98
		440601.25	1247110.66
		440600.84	1247112.41
		440598.26	1247113.81
		440593.14	1247116.76
		440592.97	1247116.89

		440592.85	1247117.06
		440591.97	1247118.74
		440591.13	1247122.13
		440591.89	1247126.09
		440593.90	1247128.76
		440596.24	1247130.67
		440599.32	1247131.63
		440603.06	1247131.84
		440607.14	1247131.84
		440609.35	1247132.28
		440610.81	1247133.44
		440610.97	1247136.24
		440609.28	1247139.63
		440606.67	1247146.12
		440605.44	1247146.26
		440602.99	1247145.90
		440601.44	1247145.19
		440599.28	1247143.55
		440597.95	1247142.80
		440596.21	1247142.69
		440593.00	1247143.07
		440590.49	1247143.97
		440587.32	1247146.75
		440584.67	1247148.98
		440581.83	1247153.18
		440581.78	1247153.27
		440579.60	1247153.54
		440579.41	1247153.59
		440579.23	1247153.70
		440576.32	1247156.01
		440574.53	1247158.22
		440572.69	1247162.62
		440571.49	1247168.92
		440570.99	1247175.13
		440571.50	1247179.20
		440573.13	1247184.58
		440575.13	1247187.51
		440577.78	1247192.11
		440579.14	1247194.35
		440580.69	1247197.36
		440580.91	1247197.83
		440576.20	1247197.24
		440571.46	1247196.28
		440567.50	1247196.04
		440564.72	1247196.37
		440562.72	1247197.40
		440561.14	1247199.33
		440560.61	1247201.33
		440560.20	1247203.65
		440560.55	1247206.51
		440561.70	1247209.30
		440554.78	1247208.96
		440553.12	1247209.27
		440552.91	1247209.34
		440552.73	1247209.47
		440551.75	1247210.46
		440551.59	1247210.70
		440551.53	1247210.99
		440551.53	1247212.07
		440551.56	1247212.27
		440551.64	1247212.45
		440551.94	1247212.96
		440553.72	1247215.73
		440555.54	1247218.35
		440560.20	1247222.92
		440561.58	1247226.14

		440562.03	1247228.50
		440562.06	1247231.08
		440562.18	1247233.23
		440562.15	1247235.26
		440561.35	1247237.16
		440559.47	1247239.08
		440556.81	1247242.29
		440551.61	1247241.65
		440549.75	1247241.04
		440547.35	1247240.43
		440539.90	1247240.17
		440532.25	1247240.64
		440526.23	1247242.60
		440519.72	1247243.91
		440514.54	1247244.81
		440507.59	1247245.09
		440503.30	1247245.35
		440500.60	1247245.97
		440499.04	1247247.56
		440498.35	1247249.56
		440498.21	1247251.69
		440498.18	1247255.10
		440497.68	1247255.15
		440497.47	1247255.20
		440497.29	1247255.31
		440495.86	1247256.46
		440492.13	1247261.03
		440489.80	1247264.45
		440488.18	1247267.98
		440488.40	1247272.19
		440488.83	1247276.85
		440488.74	1247281.28
		440488.16	1247285.12
		440487.00	1247288.99
		440485.81	1247292.81
		440484.76	1247293.14
		440481.69	1247293.52
		440479.88	1247294.00
		440477.82	1247295.36
		440476.36	1247297.30
		440475.51	1247299.59
		440475.30	1247300.76
		440473.86	1247301.38
		440469.90	1247304.65
		440469.75	1247304.82
		440469.66	1247305.04
		440468.83	1247308.19
		440469.13	1247311.34
		440472.47	1247317.87
		440471.83	1247319.29
		440469.61	1247322.47
		440468.19	1247322.81
		440466.17	1247322.42
		440464.21	1247321.72
		440462.18	1247319.67
		440459.68	1247318.03
		440453.94	1247316.77
		440449.66	1247317.16
		440444.61	1247318.86
		440439.80	1247321.38
		440437.65	1247323.27
		440436.36	1247325.89
		440436.23	1247327.57
		440437.91	1247332.22
		440438.64	1247333.63
		440437.14	1247333.57

		440436.91	1247333.59
		440436.70	1247333.69
		440431.39	1247337.13
		440429.32	1247338.51
		440429.15	1247338.66
		440429.04	1247338.85
		440428.25	1247340.82
		440428.20	1247341.02
		440428.21	1247341.23
		440428.92	1247345.13
		440430.94	1247350.65
		440431.05	1247350.85
		440431.22	1247351.01
		440436.14	1247354.44
		440445.02	1247360.02
		440452.53	1247365.46
		440453.47	1247367.85
		440454.26	1247369.77
		440454.50	1247371.54
		440454.27	1247372.20
		440453.06	1247372.51
		440449.95	1247373.94
		440446.77	1247376.19
		440445.71	1247377.48
		440434.94	1247381.73
		440431.35	1247385.00
		440428.75	1247388.20
		440424.71	1247393.62
		440424.60	1247393.85
		440424.57	1247394.12
		440424.77	1247396.94
		440425.85	1247401.20
		440425.53	1247401.20
		440423.80	1247402.14
		440422.19	1247403.34
		440420.33	1247404.82
		440418.85	1247406.15
		440417.12	1247407.75
		440415.39	1247409.75
		440413.51	1247412.02
		440411.78	1247413.64
		440409.24	1247417.52
		440408.17	1247421.93
		440407.89	1247424.60
		440408.16	1247427.69
		440408.83	1247429.15
		440410.16	1247429.70
		440411.90	1247430.36
		440413.63	1247431.16
		440414.83	1247431.83
		440416.70	1247432.77
		440418.17	1247434.91
		440418.97	1247436.92
		440418.83	1247438.25
		440418.56	1247440.67
		440418.16	1247442.53
		440417.50	1247444.81
		440416.15	1247448.97
		440415.96	1247449.84
		440409.00	1247462.68
		440402.08	1247478.43
		440400.69	1247485.66
		440399.57	1247510.63
		440398.23	1247510.76
		440395.83	1247511.04
		440393.02	1247511.31

		440390.62	1247512.24
		440388.63	1247512.90
		440385.95	1247514.52
		440380.74	1247517.30
		440376.59	1247520.40
		440374.59	1247522.26
		440372.45	1247523.88
		440370.99	1247525.47
		440369.51	1247527.88
		440368.58	1247530.16
		440367.64	1247532.15
		440367.56	1247532.28
		440357.59	1247540.25
		440336.05	1247571.72
		440335.55	1247572.52
		440335.46	1247572.71
		440335.43	1247572.91
		440334.91	1247613.57
		440334.09	1247615.51
		440332.76	1247617.10
		440331.40	1247619.65
		440329.67	1247621.52
		440327.66	1247622.72
		440325.53	1247623.65
		440323.66	1247624.06
		440321.66	1247624.60
		440320.46	1247625.26
		440319.26	1247626.88
		440318.71	1247628.47
		440318.45	1247630.61
		440318.45	1247632.14
		440310.98	1247638.33
		440307.53	1247642.60
		440303.53	1247652.59
		440302.22	1247658.31
		440301.33	1247677.32
		440302.34	1247684.47
		440302.00	1247684.54
		440300.93	1247685.33
		440299.86	1247687.06
		440298.93	1247690.02
		440298.83	1247690.32
		440295.81	1247692.83
		440285.72	1247696.42
		440285.48	1247696.56
		440285.30	1247696.78
		440274.26	1247717.68
		440272.07	1247717.83
		440266.86	1247719.16
		440263.66	1247721.17
		440262.32	1247722.92
		440261.79	1247724.78
		440261.79	1247727.60
		440261.79	1247728.00
		440255.86	1247729.73
		440253.05	1247730.79
		440251.55	1247732.15
		440251.39	1247732.37
		440251.32	1247732.63
		440249.85	1247748.42
		440249.22	1247751.48
		440245.83	1247754.65
		440243.48	1247754.89
		440241.75	1247755.69
		440240.95	1247756.90
		440240.54	1247758.10

		440240.54	1247759.60
		440232.39	1247767.22
		440232.26	1247767.39
		440232.17	1247767.58
		440231.41	1247770.65
		440232.34	1247781.98
		440231.82	1247783.54
		440222.19	1247792.45
		440219.13	1247794.01
		440216.58	1247796.15
		440214.72	1247798.70
		440213.38	1247802.04
		440212.31	1247805.66
		440211.64	1247809.93
		440212.20	1247813.50
		440212.64	1247816.84
		440214.47	1247819.95
		440216.91	1247822.63
		440219.59	1247824.90
		440220.81	1247825.65
		440224.07	1247828.05
		440231.06	1247830.83
		440232.01	1247831.67
		440232.48	1247832.67
		440232.08	1247835.84
		440230.29	1247844.09
		440227.45	1247851.53
		440222.42	1247857.26
		440218.70	1247869.40
		440214.49	1247875.42
		440205.21	1247881.03
		440198.80	1247884.46
		440194.74	1247890.11
		440191.00	1247896.25
		440186.50	1247886.25
		440164.69	1247885.31
		440164.91	1247883.86
		440168.32	1247872.28
		440170.14	1247866.45
		440175.34	1247850.68
		440169.34	1247841.84
		440163.07	1247823.37
		440162.24	1247817.68
		440161.64	1247809.93
		440162.91	1247797.91
		440165.43	1247787.87
		440168.32	1247780.08
		440171.42	1247773.70
		440176.18	1247766.68
		440186.99	1247755.71
		440191.46	1247752.58
		440193.64	1247740.73
		440200.04	1247728.11
		440213.03	1247715.89
		440214.23	1247709.22
		440219.02	1247697.92
		440223.96	1247690.77
		440237.06	1247678.83
		440241.86	1247675.86
		440252.38	1247671.58
		440258.41	1247659.03
		440263.31	1247653.71
		440263.23	1247648.42
		440263.75	1247640.66
		440269.07	1247622.44
		440272.01	1247610.53

		440275.96	1247601.88
		440280.28	1247595.50
		440294.48	1247582.10
		440292.66	1247569.23
		440294.14	1247556.99
		440299.76	1247542.34
		440302.57	1247537.95
		440309.21	1247529.58
		440313.77	1247524.64
		440316.68	1247520.34
		440320.07	1247513.46
		440323.91	1247507.58
		440328.38	1247499.30
		440335.62	1247490.06
		440342.54	1247483.79
		440346.67	1247480.34
		440350.82	1247477.24
		440355.74	1247474.00
		440361.45	1247470.91
		440362.37	1247465.75
		440363.30	1247460.37
		440364.43	1247453.84
		440362.72	1247448.54
		440358.35	1247432.04
		440357.89	1247424.60
		440358.44	1247416.72
		440360.65	1247405.73
		440365.94	1247392.52
		440369.95	1247386.25
		440375.00	1247380.13
		440379.30	1247375.04
		440383.17	1247371.04
		440386.91	1247367.63
		440391.06	1247364.21
		440396.26	1247360.51
		440393.55	1247355.29
		440389.20	1247344.56
		440386.23	1247327.57
		440386.51	1247322.03
		440391.50	1247303.80
		440394.35	1247298.27
		440406.79	1247283.83
		440416.60	1247277.09
		440421.41	1247274.57
		440428.66	1247271.47
		440434.90	1247269.52
		440437.87	1247265.29
		440448.18	1247254.75
		440448.46	1247246.28
		440451.77	1247231.25
		440455.74	1247222.56
		440464.91	1247210.95
		440475.6	1247202.67
		440492.11	1247196.62
		440500.28	1247195.44
		440505.58	1247195.13
		440511.37	1247192.63
		440512.81	1247186.52
		440517.84	1247174.33
		440524.03	1247165.73
		440527.98	1247161.74
		440530.25	1247146.42
		440535.80	1247132.79
		440540.41	1247125.17
		440543.25	1247120.97
		440550.59	1247112.82

		440549.93	1247102.42
		440543.23	1247078.97
		440543.07	1247071.84
		440534.30	1247061.59
		440531.36	1247056.97
		440522.09	1247053.40
		440502.71	1247033.35
		440498.51	1247021.31
		440491.85	1247015.01
		440487.77	1247009.00
		440484.23	1247001.50
		440482.53	1246996.11
		440477.54	1246991.57
		440469.67	1246980.92
		440460.06	1246980.03
		440440.26	1246972.44
		440423.43	1246955.83
		440419.90	1246952.21
		440401.41	1246947.91
		440394.66	1246944.66
		440387.85	1246939.90
		440383.17	1246937.08
		440368.57	1246923.86
		440363.67	1246916.84
		440359.45	1246906.33
		440354.52	1246904.55
		440342.87	1246895.37
		440334.20	1246884.31
		440328.77	1246870.93
		440327.14	1246860.04
		440319.26	1246849.38
		440314.60	1246838.82
		440452.43	1247374.44
		440451.64	1247375.14
		440449.86	1247375.84
		440450.80	1247375.19
		440473.35	1247319.58
		440473.77	1247320.38
		440473.71	1247323.18
		440471.46	1247326.34
		440467.86	1247330.44
		440462.75	1247333.75
		440457.60	1247334.39
		440440.39	1247333.70
		440439.25	1247331.51
		440437.73	1247327.32
		440437.84	1247326.16
		440438.91	1247324.11
		440440.73	1247322.57
		440445.36	1247320.18
		440449.90	1247318.66
		440454.03	1247318.27
		440459.08	1247319.42
		440461.33	1247320.92
		440463.44	1247323.02
		440465.71	1247323.88
		440468.49	1247324.27
		440470.31	1247323.82
		440471.66	1247322.75
		440473.14	1247320.06
		440483.41	1247294.80
		440482.45	1247295.49
		440478.53	1247298.63

		440477.09	1247299.58
		440477.72	1247297.93
		440478.89	1247296.43
		440480.58	1247295.34
		440482.01	1247294.98
		440554.91	1247243.58
		440553.43	1247244.17
		440549.29	1247245.16
		440543.74	1247247.54
		440539.84	1247249.10
		440536.36	1247250.26
		440531.90	1247251.23
		440523.87	1247252.40
		440520.93	1247252.80
		440518.09	1247253.19
		440510.74	1247253.97
		440503.27	1247254.56
		440499.75	1247254.93
		440499.59	1247254.63
		440499.72	1247251.74
		440499.84	1247249.72
		440500.41	1247248.13
		440501.30	1247247.31
		440503.46	1247246.85
		440507.69	1247246.59
		440514.64	1247246.32
		440520.16	1247245.37
		440526.73	1247244.01
		440532.70	1247242.05
		440539.96	1247241.67
		440547.25	1247241.93
		440549.13	1247242.41
		440551.28	1247243.11
		440581.64	1247199.42
		440581.77	1247199.70
		440581.35	1247202.67
		440578.79	1247205.13
		440576.45	1247207.29
		440574.44	1247208.06
		440572.43	1247209.39
		440570.51	1247209.74
		440563.35	1247209.38
		440561.95	1247205.97
		440561.71	1247203.63
		440562.09	1247201.55
		440562.56	1247199.78
		440563.66	1247198.58
		440565.3	1247197.76
		440567.64	1247197.54
		440571.28	1247197.79
		440575.88	1247198.70
		440605.21	1247147.69
		440602.80	1247149.79
		440601.32	1247150.32
		440598.01	1247150.93
		440595.01	1247152.66
		440590.96	1247152.85
		440585.27	1247153.24
		440583.61	1247153.24
		440585.87	1247149.89
		440588.06	1247148.07
		440591.28	1247145.25
		440593.32	1247144.53

		440596.37	1247144.16
		440597.58	1247144.28
		440598.53	1247144.87
		440600.67	1247146.48
		440602.59	1247147.35
		440611.33	1247107.22
		440605.82	1247110.75
		440602.55	1247111.64
		440602.68	1247111.09
		440604.56	1247109.00
		440607.31	1247108.00
		440427.75	1247403.95
		440430.49	1247406.28
		440430.90	1247406.50
		440431.02	1247406.82
		440431.42	1247408.17
		440432.35	1247409.90
		440433.15	1247411.79
		440434.21	1247413.11
		440435.28	1247414.06
		440437.28	1247415.66
		440438.34	1247417.13
		440437.15	1247419.14
		440435.68	1247419.93
		440433.80	1247421.13
		440425.79	1247432.11
		440423.78	1247434.64
		440422.30	1247435.84
		440420.84	1247435.84
		440419.11	1247434.39
		440418.31	1247432.77
		440417.37	1247431.84
		440416.16	1247431.04
		440414.43	1247430.23
		440413.37	1247429.57
		440411.90	1247428.76
		440410.83	1247428.08
		440410.17	1247427.15
		440409.64	1247425.42
		440409.64	1247424.21
		440409.64	1247422.32
		440409.77	1247419.53
		440410.83	1247417.25
		440411.78	1247415.91
		440412.98	1247414.84
		440414.04	1247413.78
		440415.38	1247412.30
		440416.45	1247411.09
		440417.92	1247409.36
		440419.12	1247408.02
		440420.86	1247406.27
		440422.46	1247405.20
		440423.92	1247404.13
		440425.40	1247403.89
		440426.74	1247403.89
		440432.71	1247407.48
		440438.93	1247410.83
		440439.06	1247414.15
		440437.94	1247413.65
		440436.61	1247412.85
		440435.15	1247411.65
		440433.55	1247409.51
		440432.75	1247407.62
<i>Водоохранная зона реки Коноплянка</i>	-		

		440214.94	1247805.20
		440214.93	1247812.58
		440214.97	1247812.80
		440215.06	1247813.00
		440216.61	1247815.30
		440223.79	1247824.38
		440228.66	1247828.70
		440224.68	1247827.11
		440223.79	1247826.45
		440221.37	1247824.70
		440220.30	1247824.04
		440217.76	1247821.93
		440215.44	1247819.40
		440213.75	1247816.60
		440213.33	1247813.48
		440213.51	1247809.66
		440214.71	1247805.52
		440273.11	1247719.69
		440270.47	1247723.36
		440268.72	1247724.92
		440265.23	1247727.00
		440263.65	1247727.46
		440263.65	1247727.33
		440264.32	1247724.92
		440265.40	1247722.79
		440266.59	1247721.30
		440268.06	1247720.37
		440270.20	1247719.85
		440271.93	1247719.58
		440324.64	1247627.02
		440321.98	1247629.22
		440322.32	1247628.47
		440323.79	1247627.27
		440370.61	1246717.80
		440404.75	1246755.01
		440401.20	1246759.25
		440397.17	1246764.65
		440373.30	1246793.61
		440373.26	1246793.63
		440369.67	1246794.97
		440367.66	1246795.62
		440365.02	1246796.92
		440362.44	1246799.24
		440361.16	1246802.27
		440360.34	1246805.56
		440360.67	1246808.92
		440355.10	1246815.68
		440311.14	1246815.99
		440310.99	1246814.62
		440310.34	1246805.56
		440312.64	1246790.18
		440316.38	1246779.78
		440319.14	1246774.24
		440331.59	1246759.74
		440340.02	1246753.62
		440345.18	1246750.43
		440350.59	1246743.55
		440356.33	1246735.77
		440362.87	1246727.14
		440369.19	1246719.60
		440371.39	1246795.92

		440362.01	1246807.29
		440361.85	1246805.56
		440362.61	1246802.65
		440363.72	1246800.06
		440365.92	1246798.13
		440368.40	1246796.94
		440370.41	1246796.29
		440398.17	1247519.55
		440398.04	1247519.91
		440392.20	1247525.19
		440389.14	1247526.30
		440379.61	1247528.36
		440385.81	1247523.47
		440391.02	1247521.07
		440396.76	1247519.59
		440311.66	1246820.59
		440318.62	1246820.40
		440347.47	1246819.61
		440351.75	1246819.58
		440351.06	1246827.14
		440353.25	1246832.97
		440365.03	1246843.79
		440366.50	1246847.45
		440367.40	1246864.88
		440368.80	1246867.49
		440371.49	1246870.19
		440373.71	1246871.49
		440377.08	1246871.62
		440386.69	1246871.04
		440388.80	1246871.21
		440390.66	1246872.45
		440393.02	1246874.54
		440394.12	1246878.22
		440394.89	1246882.57
		440395.68	1246890.63
		440397.19	1246899.41
		440398.85	1246902.64
		440401.15	1246905.35
		440405.93	1246908.14
		440410.16	1246908.47
		440412.20	1246907.90
		440415.08	1246905.46
		440419.78	1246901.84
		440420.56	1246901.71
		440421.93	1246902.25
		440424.14	1246902.34
		440425.98	1246901.97
		440430.16	1246904.39
		440432.70	1246906.64
		440437.16	1246913.75
		440441.70	1246916.74
		440446.80	1246919.04
		440450.42	1246922.13
		440450.51	1246927.77
		440451.24	1246930.77
		440453.06	1246934.57
		440457.98	1246937.42
		440463.34	1246938.35
		440467.34	1246937.71
		440473.54	1246933.18
		440476.40	1246928.88
		440476.97	1246927.75
		440477.68	1246927.08
		440478.61	1246925.08

		440479.89	1246922.79
		440481.54	1246921.61
		440483.68	1246920.13
		440485.51	1246918.72
		440485.54	1246918.68
		440487.91	1246918.21
		440490.18	1246918.97
		440491.93	1246921.58
		440494.34	1246931.31
		440494.24	1246939.43
		440495.17	1246944.65
		440498.29	1246949.62
		440504.47	1246954.24
		440505.66	1246957.63
		440506.65	1246963.76
		440507.65	1246965.89
		440519.26	1246975.02
		440519.79	1246988.50
		440524.34	1246994.93
		440530.51	1246998.84
		440532.45	1246999.08
		440535.40	1246998.52
		440538.76	1246996.20
		440542.39	1246995.63
		440542.89	1246995.89
		440543.25	1246999.22
		440542.90	1247002.04
		440540.33	1247005.81
		440536.99	1247009.68
		440535.67	1247011.98
		440535.69	1247014.74
		440537.04	1247017.22
		440542.52	1247021.31
		440552.23	1247021.04
		440564.28	1247017.09
		440570.23	1247016.64
		440572.71	1247018.17
		440573.74	1247020.41
		440573.74	1247022.95
		440572.74	1247025.58
		440572.84	1247026.19
		440571.91	1247027.67
		440567.96	1247032.62
		440567.08	1247034.42
		440567.06	1247037.61
		440567.68	1247040.72
		440568.70	1247042.96
		440568.82	1247043.15
		440569.00	1247043.30
		440571.32	1247044.65
		440574.56	1247047.06
		440578.43	1247048.10
		440580.10	1247049.16
		440581.82	1247052.12
		440582.82	1247055.08
		440583.47	1247056.95
		440583.66	1247060.46
		440583.66	1247067.52
		440582.71	1247071.45
		440581.61	1247075.37
		440581.60	1247077.69
		440582.14	1247081.15
		440583.20	1247082.77
		440585.68	1247086.44
		440587.28	1247088.34
		440587.44	1247088.48

		440587.63	1247088.57
		440589.02	1247088.99
		440592.52	1247089.00
		440596.87	1247088.50
		440600.18	1247088.20
		440606.04	1247086.54
		440613.95	1247086.44
		440615.75	1247087.18
		440617.05	1247089.22
		440618.34	1247090.42
		440618.79	1247092.03
		440619.34	1247093.32
		440619.34	1247094.89
		440619.06	1247097.67
		440618.26	1247099.26
		440614.01	1247105.17
		440612.99	1247105.39
		440606.83	1247106.59
		440603.49	1247107.98
		440601.25	1247110.66
		440600.84	1247112.41
		440598.26	1247113.81
		440593.14	1247116.76
		440592.97	1247116.89
		440592.85	1247117.06
		440591.97	1247118.74
		440591.13	1247122.13
		440591.89	1247126.09
		440593.90	1247128.76
		440596.24	1247130.67
		440599.32	1247131.63
		440603.06	1247131.84
		440607.14	1247131.84
		440609.35	1247132.28
		440610.81	1247133.44
		440610.97	1247136.24
		440609.28	1247139.63
		440606.67	1247146.12
		440605.44	1247146.26
		440602.99	1247145.90
		440601.44	1247145.19
		440599.28	1247143.55
		440597.95	1247142.80
		440596.21	1247142.69
		440593.00	1247143.07
		440590.49	1247143.97
		440587.32	1247146.75
		440584.67	1247148.98
		440581.83	1247153.18
		440581.78	1247153.27
		440579.60	1247153.54
		440579.41	1247153.59
		440579.23	1247153.70
		440576.32	1247156.01
		440574.53	1247158.22
		440572.69	1247162.62
		440571.49	1247168.92
		440570.99	1247175.13
		440571.50	1247179.20
		440573.13	1247184.58
		440575.13	1247187.51
		440577.78	1247192.11
		440579.14	1247194.35
		440580.69	1247197.36
		440580.91	1247197.83
		440576.20	1247197.24

		440571.46	1247196.28
		440567.50	1247196.04
		440564.72	1247196.37
		440562.72	1247197.40
		440561.14	1247199.33
		440560.61	1247201.33
		440560.20	1247203.65
		440560.55	1247206.51
		440561.70	1247209.30
		440554.78	1247208.96
		440553.12	1247209.27
		440552.91	1247209.34
		440552.73	1247209.47
		440551.75	1247210.46
		440551.59	1247210.70
		440551.53	1247210.99
		440551.53	1247212.07
		440551.56	1247212.27
		440551.64	1247212.45
		440551.94	1247212.96
		440553.72	1247215.73
		440555.54	1247218.35
		440560.20	1247222.92
		440561.58	1247226.14
		440562.03	1247228.50
		440562.06	1247231.08
		440562.18	1247233.23
		440562.15	1247235.26
		440561.35	1247237.16
		440559.47	1247239.08
		440556.81	1247242.29
		440551.61	1247241.65
		440549.75	1247241.04
		440547.35	1247240.43
		440539.90	1247240.17
		440532.25	1247240.64
		440526.23	1247242.60
		440519.72	1247243.91
		440514.54	1247244.81
		440507.59	1247245.09
		440503.30	1247245.35
		440500.60	1247245.97
		440499.04	1247247.56
		440498.35	1247249.56
		440498.21	1247251.69
		440498.18	1247255.10
		440497.68	1247255.15
		440497.47	1247255.20
		440497.29	1247255.31
		440495.86	1247256.46
		440492.13	1247261.03
		440489.80	1247264.45
		440488.18	1247267.98
		440488.40	1247272.19
		440488.83	1247276.85
		440488.74	1247281.28
		440488.16	1247285.12
		440487.00	1247288.99
		440485.81	1247292.81
		440484.76	1247293.14
		440481.69	1247293.52
		440479.88	1247294.00
		440477.82	1247295.36
		440476.36	1247297.30
		440475.51	1247299.59
		440475.30	1247300.76

		440473.86	1247301.38
		440469.90	1247304.65
		440469.75	1247304.82
		440469.66	1247305.04
		440468.83	1247308.19
		440469.13	1247311.34
		440472.47	1247317.87
		440471.83	1247319.29
		440469.61	1247322.47
		440468.19	1247322.81
		440466.17	1247322.42
		440464.21	1247321.72
		440462.18	1247319.67
		440459.68	1247318.03
		440453.94	1247316.77
		440449.66	1247317.16
		440444.61	1247318.86
		440439.80	1247321.38
		440437.65	1247323.27
		440436.36	1247325.89
		440436.23	1247327.57
		440437.91	1247332.22
		440438.64	1247333.63
		440437.14	1247333.57
		440436.91	1247333.59
		440436.70	1247333.69
		440431.39	1247337.13
		440429.32	1247338.51
		440429.15	1247338.66
		440429.04	1247338.85
		440428.25	1247340.82
		440428.20	1247341.02
		440428.21	1247341.23
		440428.92	1247345.13
		440430.94	1247350.65
		440431.05	1247350.85
		440431.22	1247351.01
		440436.14	1247354.44
		440445.02	1247360.02
		440452.53	1247365.46
		440453.47	1247367.85
		440454.26	1247369.77
		440454.50	1247371.54
		440454.27	1247372.20
		440453.06	1247372.51
		440449.95	1247373.94
		440446.77	1247376.19
		440445.71	1247377.48
		440434.94	1247381.73
		440431.35	1247385.00
		440428.75	1247388.20
		440424.71	1247393.62
		440424.60	1247393.85
		440424.57	1247394.12
		440424.77	1247396.94
		440425.85	1247401.20
		440425.53	1247401.20
		440423.80	1247402.14
		440422.19	1247403.34
		440420.33	1247404.82
		440418.85	1247406.15
		440417.12	1247407.75
		440415.39	1247409.75
		440413.51	1247412.02
		440411.78	1247413.64
		440409.24	1247417.52

		440408.17	1247421.93
		440407.89	1247424.60
		440408.16	1247427.69
		440408.83	1247429.15
		440410.16	1247429.70
		440411.90	1247430.36
		440413.63	1247431.16
		440414.83	1247431.83
		440416.70	1247432.77
		440418.17	1247434.91
		440418.97	1247436.92
		440418.83	1247438.25
		440418.56	1247440.67
		440418.16	1247442.53
		440417.50	1247444.81
		440416.15	1247448.97
		440415.96	1247449.84
		440409.00	1247462.68
		440402.08	1247478.43
		440400.69	1247485.66
		440399.57	1247510.63
		440398.23	1247510.76
		440395.83	1247511.04
		440393.02	1247511.31
		440390.62	1247512.24
		440388.63	1247512.90
		440385.95	1247514.52
		440380.74	1247517.30
		440376.59	1247520.40
		440374.59	1247522.26
		440372.45	1247523.88
		440370.99	1247525.47
		440369.51	1247527.88
		440368.58	1247530.16
		440367.64	1247532.15
		440367.56	1247532.28
		440357.59	1247540.25
		440336.05	1247571.72
		440335.55	1247572.52
		440335.46	1247572.71
		440335.43	1247572.91
		440334.91	1247613.57
		440334.09	1247615.51
		440332.76	1247617.10
		440331.40	1247619.65
		440329.67	1247621.52
		440327.66	1247622.72
		440325.53	1247623.65
		440323.66	1247624.06
		440321.66	1247624.60
		440320.46	1247625.26
		440319.26	1247626.88
		440318.71	1247628.47
		440318.45	1247630.61
		440318.45	1247632.14
		440310.98	1247638.33
		440307.53	1247642.60
		440303.53	1247652.59
		440302.22	1247658.31
		440301.33	1247677.32
		440302.34	1247684.47
		440302.00	1247684.54
		440300.93	1247685.33
		440299.86	1247687.06
		440298.93	1247690.02
		440298.83	1247690.32

		440295.81	1247692.83
		440285.72	1247696.42
		440285.48	1247696.56
		440285.30	1247696.78
		440274.26	1247717.68
		440272.07	1247717.83
		440266.86	1247719.16
		440263.66	1247721.17
		440262.32	1247722.92
		440261.79	1247724.78
		440261.79	1247727.60
		440261.79	1247728.00
		440255.86	1247729.73
		440253.05	1247730.79
		440251.55	1247732.15
		440251.39	1247732.37
		440251.32	1247732.63
		440249.85	1247748.42
		440249.22	1247751.48
		440245.83	1247754.65
		440243.48	1247754.89
		440241.75	1247755.69
		440240.95	1247756.90
		440240.54	1247758.10
		440240.54	1247759.60
		440232.39	1247767.22
		440232.26	1247767.39
		440232.17	1247767.58
		440231.41	1247770.65
		440232.34	1247781.98
		440231.82	1247783.54
		440222.19	1247792.45
		440219.13	1247794.01
		440216.58	1247796.15
		440214.72	1247798.70
		440213.38	1247802.04
		440212.31	1247805.66
		440211.64	1247809.93
		440212.20	1247813.50
		440212.64	1247816.84
		440214.47	1247819.95
		440216.91	1247822.63
		440219.59	1247824.90
		440220.81	1247825.65
		440224.07	1247828.05
		440231.06	1247830.83
		440232.01	1247831.67
		440232.48	1247832.67
		440232.08	1247835.84
		440230.29	1247844.09
		440227.45	1247851.53
		440222.42	1247857.26
		440218.70	1247869.40
		440214.49	1247875.42
		440205.21	1247881.03
		440198.80	1247884.46
		440194.74	1247890.11
		440191.00	1247896.25
		440186.50	1247886.25
		440164.69	1247885.31
		440164.91	1247883.86
		440168.32	1247872.28
		440170.14	1247866.45
		440175.34	1247850.68
		440169.34	1247841.84
		440163.07	1247823.37

		440162.24	1247817.68
		440161.64	1247809.93
		440162.91	1247797.91
		440165.43	1247787.87
		440168.32	1247780.08
		440171.42	1247773.70
		440176.18	1247766.68
		440186.99	1247755.71
		440191.46	1247752.58
		440193.64	1247740.73
		440200.04	1247728.11
		440213.03	1247715.89
		440214.23	1247709.22
		440219.02	1247697.92
		440223.96	1247690.77
		440237.06	1247678.83
		440241.86	1247675.86
		440252.38	1247671.58
		440258.41	1247659.03
		440263.31	1247653.71
		440263.23	1247648.42
		440263.75	1247640.66
		440269.07	1247622.44
		440272.01	1247610.53
		440275.96	1247601.88
		440280.28	1247595.50
		440294.48	1247582.10
		440292.66	1247569.23
		440294.14	1247556.99
		440299.76	1247542.34
		440302.57	1247537.95
		440309.21	1247529.58
		440313.77	1247524.64
		440316.68	1247520.34
		440320.07	1247513.46
		440323.91	1247507.58
		440328.38	1247499.30
		440335.62	1247490.06
		440342.54	1247483.79
		440346.67	1247480.34
		440350.82	1247477.24
		440355.74	1247474.00
		440361.45	1247470.91
		440362.37	1247465.75
		440363.30	1247460.37
		440364.43	1247453.84
		440362.72	1247448.54
		440358.35	1247432.04
		440357.89	1247424.60
		440358.44	1247416.72
		440360.65	1247405.73
		440365.94	1247392.52
		440369.95	1247386.25
		440375.00	1247380.13
		440379.30	1247375.04
		440383.17	1247371.04
		440386.91	1247367.63
		440391.06	1247364.21
		440396.26	1247360.51
		440393.55	1247355.29
		440389.20	1247344.56
		440386.23	1247327.57
		440386.51	1247322.03
		440391.50	1247303.80
		440394.35	1247298.27
		440406.79	1247283.83

		440416.60	1247277.09
		440421.41	1247274.57
		440428.66	1247271.47
		440434.90	1247269.52
		440437.87	1247265.29
		440448.18	1247254.75
		440448.46	1247246.28
		440451.77	1247231.25
		440455.74	1247222.56
		440464.91	1247210.95
		440475.6	1247202.67
		440492.11	1247196.62
		440500.28	1247195.44
		440505.58	1247195.13
		440511.37	1247192.63
		440512.81	1247186.52
		440517.84	1247174.33
		440524.03	1247165.73
		440527.98	1247161.74
		440530.25	1247146.42
		440535.80	1247132.79
		440540.41	1247125.17
		440543.25	1247120.97
		440550.59	1247112.82
		440549.93	1247102.42
		440543.23	1247078.97
		440543.07	1247071.84
		440534.30	1247061.59
		440531.36	1247056.97
		440522.09	1247053.40
		440502.71	1247033.35
		440498.51	1247021.31
		440491.85	1247015.01
		440487.77	1247009.00
		440484.23	1247001.50
		440482.53	1246996.11
		440477.54	1246991.57
		440469.67	1246980.92
		440460.06	1246980.03
		440440.26	1246972.44
		440423.43	1246955.83
		440419.90	1246952.21
		440401.41	1246947.91
		440394.66	1246944.66
		440387.85	1246939.90
		440383.17	1246937.08
		440368.57	1246923.86
		440363.67	1246916.84
		440359.45	1246906.33
		440354.52	1246904.55
		440342.87	1246895.37
		440334.20	1246884.31
		440328.77	1246870.93
		440327.14	1246860.04
		440319.26	1246849.38
		440314.60	1246838.82
		440452.43	1247374.44
		440451.64	1247375.14
		440449.86	1247375.84
		440450.80	1247375.19
		440473.35	1247319.58
		440473.77	1247320.38
		440473.71	1247323.18
		440471.46	1247326.34

		440467.86	1247330.44
		440462.75	1247333.75
		440457.60	1247334.39
		440440.39	1247333.70
		440439.25	1247331.51
		440437.73	1247327.32
		440437.84	1247326.16
		440438.91	1247324.11
		440440.73	1247322.57
		440445.36	1247320.18
		440449.90	1247318.66
		440454.03	1247318.27
		440459.08	1247319.42
		440461.33	1247320.92
		440463.44	1247323.02
		440465.71	1247323.88
		440468.49	1247324.27
		440470.31	1247323.82
		440471.66	1247322.75
		440473.14	1247320.06
		440483.41	1247294.80
		440482.45	1247295.49
		440478.53	1247298.63
		440477.09	1247299.58
		440477.72	1247297.93
		440478.89	1247296.43
		440480.58	1247295.34
		440482.01	1247294.98
		440554.91	1247243.58
		440553.43	1247244.17
		440549.29	1247245.16
		440543.74	1247247.54
		440539.84	1247249.10
		440536.36	1247250.26
		440531.90	1247251.23
		440523.87	1247252.40
		440520.93	1247252.80
		440518.09	1247253.19
		440510.74	1247253.97
		440503.27	1247254.56
		440499.75	1247254.93
		440499.59	1247254.63
		440499.72	1247251.74
		440499.84	1247249.72
		440500.41	1247248.13
		440501.30	1247247.31
		440503.46	1247246.85
		440507.69	1247246.59
		440514.64	1247246.32
		440520.16	1247245.37
		440526.73	1247244.01
		440532.70	1247242.05
		440539.96	1247241.67
		440547.25	1247241.93
		440549.13	1247242.41
		440551.28	1247243.11
		440581.64	1247199.42
		440581.77	1247199.70
		440581.35	1247202.67
		440578.79	1247205.13
		440576.45	1247207.29
		440574.44	1247208.06
		440572.43	1247209.39

		440570.51 440563.35 440561.95 440561.71 440562.09 440562.56 440563.66 440565.3 440567.64 440571.28 440575.88	1247209.74 1247209.38 1247205.97 1247203.63 1247201.55 1247199.78 1247198.58 1247197.76 1247197.54 1247197.79 1247198.70
		440605.21 440602.80 440601.32 440598.01 440595.01 440590.96 440585.27 440583.61 440585.87 440588.06 440591.28 440593.32 440596.37 440597.58 440598.53 440600.67 440602.59	1247147.69 1247149.79 1247150.32 1247150.93 1247152.66 1247152.85 1247153.24 1247153.24 1247149.89 1247148.07 1247145.25 1247144.53 1247144.16 1247144.28 1247144.87 1247146.48 1247147.35
		440611.33 440605.82 440602.55 440602.68 440604.56 440607.31	1247107.22 1247110.75 1247111.64 1247111.09 1247109.00 1247108.00
<i>Зона ограничения строительства, предусмотренного требованиями нормативных правовых актов по установлению зон санитарной охраны источников питьевого водоснабжения г. Москвы</i>	-	-	-
<i>Второй пояс зоны санитарной охраны источника питьевого и хозяйственно-бытового водоснабжения</i>	-	-	-
<i>Особо ценные сельскохозяйственные угодья</i>	-	-	-
<i>Мелиорируемые земли</i>	-	-	-
<i>Береговая полоса реки Коноплянка (сведения подлежат уточнению)</i>	-	-	-
<i>Водоохранная зона ручьев б/н (сведения подлежат уточнению)</i>	-	-	-
<i>Береговая полоса ручья б/н (сведения подлежат уточнению)</i>	-	-	-
<i>Прибрежная защитная полоса ручья б/н (сведения подлежат уточнению)</i>	-	-	-

<i>Придорожная полоса автомобильной дороги "Автомобильная дорога общего пользования местного значения - Поповка - Липуниха"</i>	-	-	-
<i>Придорожная полоса автомобильной дороги "Автомобильная дорога общего пользования местного значения – "М-1 "Беларусь" - Дровнино"</i>	-	-	-

7. Информация о границах публичных сервитутов

Информация отсутствует

Обозначение (номер) характерной точки	Перечень координат характерных точек в системе координат, используемой для ведения Единого государственного реестра недвижимости	
	X	Y
-	-	-

8. Номер и (или) наименование элемента планировочной структуры, в границах которого расположен земельный участок

Приказ Министерства строительства и жилищно-коммунального хозяйства Российской Федерации от 25 апреля 2017 г. № 738/пр "Об утверждении видов элементов планировочной структуры". Можайский городской округ, 50:18:0040517

9. Информация о возможности подключения (технологического присоединения) объектов капитального строительства к сетям инженерно-технического обеспечения (за исключением сетей электроснабжения), определяемая с учетом программ комплексного развития систем коммунальной инфраструктуры поселения, муниципального округа, городского округа (при их наличии), в состав которой входят сведения о максимальной нагрузке в возможных точках подключения (технологического присоединения) к таким сетям, а также сведения об организации, представившей данную информацию

Информацию о технических условиях см. приложение

10. Реквизиты нормативных правовых актов субъекта Российской Федерации, муниципальных правовых актов, устанавливающих требования к благоустройству территории

Закон Московской области от 30.12.2014 г. № 191/2014-ОЗ "О регулировании дополнительных вопросов в сфере благоустройства в Московской области"

11. Информация о красных линиях:

-

Обозначение (номер) характерной точки	Перечень координат характерных точек в системе координат, используемой для ведения Единого государственного реестра недвижимости	
	X	Y
-	-	-

12. Информация о требованиях к архитектурно-градостроительному облику объекта капитального строительства:

Требования к архитектурно-градостроительному облику объекта капитального строительства не установлены

№	Требования к архитектурно-градостроительному облику объекта капитального строительства	Показатель
1	2	3
<i>1</i>	-	-

¹ - Выписка из Единого государственного реестра недвижимости об объекте недвижимости от 28.08.2024 г. № КУВИ-001/2024-217017302; Распоряжение Министерства экологии и природопользования Московской области от 06.12.2023 № 2667-РМ "Об определении местоположения береговых линий (границ водных объектов), установлении границ водоохраных зон, прибрежных защитных полос водных объектов на территории Московской области".

² - На основании сведений государственной информационной системы обеспечения градостроительной деятельности Московской области (ИСОГД Московской области).

³ - Выписка из Единого государственного реестра недвижимости об объекте недвижимости от 28.08.2024 г. № КУВИ-001/2024-217017302.

⁴ - Распоряжение Министерства экологии и природопользования Московской области от 25.04.2024 г. № 18с.

⁵ - На основании сведений государственной информационной системы обеспечения градостроительной деятельности Московской области (ИСОГД Московской области); Водный кодекс Российской Федерации от 03.06.2006 г. № 74-ФЗ.

⁶ - На основании сведений государственной информационной системы обеспечения градостроительной деятельности Московской области (ИСОГД Московской области); Закон Московской области от 12.06.2004 г. № 75/2004-ОЗ "Об обороте земель сельскохозяйственного назначения на территории Московской области"; Федеральный Закон Российской Федерации от 10.01.1996 г. № 4-ФЗ "О мелиорации земель".

⁷ - Постановление Правительства МО от 19.02.2024 № 137-ПП "О внесении изменений в постановление Правительства Московской области от 17.10.2017 № 872/38 "Об утверждении Порядка формирования и ведения перечня особо ценных продуктивных сельскохозяйственных угодий, расположенных на территории Московской области, использование которых для других целей не допускается".

* - Приведено в информационных целях, подлежит учету при проектировании.

Приложения

Сведения о технических условиях № 536166 ТУ от 2024-08-28
на электроснабжение земельного участка с кадастровым номером
50:18:0040517:52
расположенном : Московская обл., Можайский г.о., Поповка д.

I. Предельная свободная мощность существующих сетей.

Вблизи участка расположена ПС - питающие центры АО "Мособлэнерго" отсутствуют. Максимальная мощность, разрешенная для технологического присоединения, по информации, размещенной на официальном интернет сайте владельца указанного питающего центра составляет МВА.

II. Максимальная нагрузка: МВА.

III. Срок осуществления мероприятий по технологическому присоединению:

В соответствии с подпунктом б) пункта 16 Правил технологического присоединения энергопринимающих устройств потребителей электрической энергии, объектов по производству электрической энергии, а также объектов электросетевого хозяйства, принадлежащих сетевым организациям и иным лицам, к электрическим сетям», утвержденных Постановлением Правительства Российской Федерации от 27.12.2004 № 861, срок присоединения составляет:

а. В случаях осуществления технологического присоединения к электрическим сетям классом напряжения до 20 кВ включительно, при этом расстояние от существующих электрических сетей необходимого класса напряжения до границ участка, на котором расположены присоединяемые энергопринимающие устройства, составляет не более 300 метров в городах и поселках городского типа и не более 500 метров в сельской местности и от сетевой организации не требуется выполнение работ по строительству (реконструкции) объектов электросетевого хозяйства, включенных (подлежащих включению) в инвестиционные программы сетевых организаций (в том числе смежных сетевых организаций), и (или) объектов по производству электрической энергии, за исключением работ по строительству объектов электросетевого хозяйства от существующих объектов электросетевого хозяйства до присоединяемых энергопринимающих устройств и (или) объектов электроэнергетики:

30 рабочих дней - для заявителей

- Юридических лиц или индивидуальных предпринимателей в целях технологического присоединения по второй или третьей категории надежности энергопринимающих устройств, максимальная мощность которых составляет до 150 кВт включительно (с учетом ранее присоединенных в данной точке присоединения энергопринимающих устройств);

- Физических лиц в целях технологического присоединения энергопринимающих устройств, максимальная мощность которых составляет до 15 кВт включительно (с учетом ранее присоединенных в данной точке присоединения энергопринимающих устройств), которые используются для бытовых и иных нужд, не связанных с осуществлением предпринимательской деятельности, и электроснабжение которых предусматривается по одному источнику,

при одновременном соблюдении следующих условий:

- технологическое присоединение энергопринимающих устройств заявителя осуществляется к электрическим сетям классом напряжения 0,4 кВ и ниже;

- расстояние от существующих электрических сетей необходимого класса напряжения до границ участка, на котором расположены присоединяемые энергопринимающие устройства, составляет не более 15 метров;

отсутствует необходимость урегулирования отношений с лицами, являющимися собственниками или иными законными владельцами земельных участков.

<https://disk.yandex.ru/i/XhwhSBRfo8aUbA>



АКЦИОНЕРНОЕ ОБЩЕСТВО

ФИНАНСОВО-ПРОЕКТНАЯ ДИЗАЙНОВАЯ КОМПАНИЯ МОСКОВСКОЙ ОБЛАСТИ*
МОСКОВСКАЯ ОБЛАСТЬ, МОЖАЙСКИЙ РАЙОН, г. МОЖАЙСК, УЛ. ЖЕЛЯБОВА, Д. 31
ФАКТАЧЕСКИЙ АДРЕС: 143200, МОСКОВСКАЯ ОБЛАСТЬ, МОЖАЙСКИЙ РАЙОН, г. МОЖАЙСК, УЛ. ЖЕЛЯБОВА, Д. 31
ТЕЛЕФАКС: +7 495 001 34 420, 31 070

ИНФОРМАЦИЯ О ВОЗМОЖНОСТИ ПОДКЛЮЧЕНИЯ

(технологического присоединения) объекта капитального строительства к сетям инженерно-технического обеспечения

РЕСУРСОСНАБЖАЮЩАЯ ОРГАНИЗАЦИЯ	
Тип сети	Холодное водоснабжение
Номер	5217
Дата выдачи	03-09-2024
Наименование РСО	АО «ФПЛК»
ИНН РСО	5024070944
Адрес РСО	143200, МО, г. Можайск, ул. Желябова, д. 31
ИНФОРМАЦИЯ О ЗАЯВКЕ	
Наименование	ООО Тропика
ИНН	
Дата заявки	28-08-2024
Номер заявки	536166/1500265
Номер заявления	P001-6280620755-87692179
ИНФОРМАЦИЯ ОБ ОБЪЕКТЕ	
Кадастровый номер земельного участка	50:18:0040517:52
Адрес земельного участка	Московская обл., Можайский г.о., Поповка д.
Назначение объекта	Категория земель: Земли сельскохозяйственного назначения по документу: Для сельскохозяйственного производства
ИНФОРМАЦИЯ ПО ПОДКЛЮЧЕНИЮ ОБЪЕКТА	
Сведения о наличии или об отсутствии технической возможности подключения	Отсутствует
Сведения о максимальной нагрузке в возможных точках подключения (технологического присоединения)	Отсутствует техническая возможность
Срок, в течение которого правообладатель земельного участка может обратиться к исполнителю в целях заключения договора о подключении, предусматривающего предоставление ему подключаемой мощности (нагрузки) в пределах максимальной мощности (нагрузки) в возможных точках присоединения*	-

* Срок не может составлять менее 3 месяцев со дня представления исполнителем информации о возможности подключения (технологического присоединения) объектов капитального строительства к централизованным системам горячего водоснабжения, холодного водоснабжения и (или) водоотведения.

Прочие условия:

- Подключение к централизованным системам горячего водоснабжения, холодного водоснабжения и (или) водоотведения осуществляется в следующем порядке:
 - направление исполнителю запроса о выдаче технических условий (при необходимости) и выдача таким лицам технических условий в случаях и в порядке, которые установлены Правилами;
 - направление заявителем исполнителю заявления о подключении;
 - заключении договора о подключении;
 - выполнение сторонами договора о подключении мероприятий по подключению, предусмотренных условиями договора о подключении;
 - выполнение мероприятий по подключению, предусмотренных договором о подключении;
 - подписание заявителем и исполнителем акта о подключении.
- В случае осуществления самовольного подключения (тех. присоединения) к сетям тепло-, водоснабжения и водоотведения заявитель может быть привлечен к ответственности в соответствии со статьями 7.19 и 7.20 КоАП РФ.
- Информацию о плате за подключение можно уточнить на сайте <https://krc.mosreg.ru/> в разделе: Документы/Нормотворчество/Распоряжения.

Заместитель генерального директора АО

М.Б. Сорокин



АКЦИОНЕРНОЕ ОБЩЕСТВО

ФИНАНСОВО-ПРОЕКТНАЯ ЛИЗИНГОВАЯ КОМПАНИЯ МОСКОВСКОЙ ОБЛАСТИ
МЕСТО: АМОЖСКИЙ РАЙОН, РОССИЯ, МОСКОВСКАЯ ОБЛАСТЬ, Г. МОЖАЙСК, УЛ. ЖЕЛЯБОВА, Д. 31
ФАКТИЧЕСКИЙ АДРЕС: АМОЖСКИЙ РАЙОН, РОССИЯ, МОСКОВСКАЯ ОБЛАСТЬ, Г. МОЖАЙСК, УЛ. ШУВАЕВ, Д. 13 Б
ТЕЛЕФАКС: +7 495 001 84 480, 21 070

ИНФОРМАЦИЯ О ВОЗМОЖНОСТИ ПОДКЛЮЧЕНИЯ

(технологического присоединения) объекта капитального строительства к сетям инженерно-технического обеспечения

РЕСУРСОНАБЖАЮЩАЯ ОРГАНИЗАЦИЯ	
Тип сети	Теплоснабжение
Номер	5217
Дата выдачи	03-09-2024
Наименование РСО	АО «ФПЛК»
ИНН РСО	5024070944
Адрес РСО	143200, МО, г. Можайск, ул. Желябова, д. 31
ИНФОРМАЦИЯ О ЗАЯВКЕ	
Наименование	ООО Тропинка
ИНН	
Дата заявки	28-08-2024
Номер заявки	536166/1500264
Номер заявления	P001-6280620755-87692179
ИНФОРМАЦИЯ ОБ ОБЪЕКТЕ	
Кадастровый номер земельного участка	50:18:0040517:52
Адрес земельного участка	Московская обл., Можайский г.о., Поповка д.
Назначение объекта	Категория земель: Земли сельскохозяйственного назначения по документу: Для сельскохозяйственного производства
ИНФОРМАЦИЯ ПО ПОДКЛЮЧЕНИЮ ОБЪЕКТА	
Сведения о наличии или об отсутствии технической возможности подключения	Отсутствует
Сведения о максимальной нагрузке в возможных точках подключения (технологического присоединения)	Отсутствует техническая возможность

Прочие условия:

- Подключение к системам теплоснабжения осуществляется в следующем порядке:
 - направление исполнителю заявки на заключение договора о подключении;
 - заключение договора о подключении;
 - выполнение сторонами договора о подключении мероприятий по подключению, предусмотренных условиями договора о подключении;
 - составление акта о готовности;
 - получение заявителем временного разрешения органа федерального государственного энергетического надзора для проведения испытаний и пусконаладочных работ в отношении подключаемых объектов теплоснабжения и (или) теплопотребляющих установок;
 - подача тепловой энергии и теплоносителя на объект заявителя на время проведения пусконаладочных работ и комплексного опробования;
 - составление акта о подключении.
- Обязательства организации, предоставившей информацию о возможности подключения, прекращаются, если заявитель в течение 4 месяцев с даты выдачи указанной информации не подаст заявку на заключение договора о подключении.
- В случае осуществления самовольного подключения (тех. присоединения) к сетям тепло-, водоснабжения и водоотведения заявитель может быть привлечен к ответственности в соответствии со статьями 7.19 и 7.20 КоАП РФ.
- Информацию о плате за подключение можно уточнить на сайте <https://kts.mosreg.ru/> в разделе: Документы/Нормотворчество/Распоряжения.
- Нахождение объекта вне радиуса эффективного теплоснабжения, предоставление недостоверных сведений и (или) документов является основанием для отказа в выдаче информации о возможности подключения объекта капитального строительства.

Заместитель генерального директора АО

М.Б. Сорокин



АКЦИОНЕРНОЕ ОБЩЕСТВО

ФИНАНСОВО-ПРОЕКТНАЯ ЛИЗИНГОВАЯ КОМПАНИЯ МОСКОВСКОЙ ОБЛАСТИ*
МЕСТО: АНОНСОВЫЙ МЕД 143200, РОССИЯ, МОСКОВСКАЯ ОБЛАСТЬ, МОЖАЙСКИЙ УЛ. ЖЕЛЯБОВА, Д. 31
ФАКТИЧЕСКИЙ АДРЕС: АНОНСОВЫЙ МЕД 143200, РОССИЯ, МОСКОВСКАЯ ОБЛАСТЬ, МОЖАЙСКИЙ УЛ. ШЕРШНЕВ, Д. 12 Б
ТЕЛЕФОНАКС: +74950001 24 420, 21 670

ИНФОРМАЦИЯ О ВОЗМОЖНОСТИ ПОДКЛЮЧЕНИЯ

(технологического присоединения) объекта капитального строительства к сетям инженерно-технического обеспечения

РЕСУРСОСНАБЖАЮЩАЯ ОРГАНИЗАЦИЯ	
Тип сети	Водоотведение
Номер	5217
Дата выдачи	03-09-2024
Наименование РСО	АО «ФПЛК»
ИНН РСО	5024070944
Адрес РСО	143200, МО, г. Можайск, ул. Желябова, д. 31
ИНФОРМАЦИЯ О ЗАЯВКЕ	
Наименование	ООО Тропипка
ИНН	
Дата заявки	28-08-2024
Номер заявки	536166/1500266
Номер заявления	P001-6280620755-87692179
ИНФОРМАЦИЯ ОБ ОБЪЕКТЕ	
Кадастровый номер земельного участка	50:18:0040517:52
Адрес земельного участка	Московская обл., Можайский г.о., Поповка д.
Назначение объекта	Категория земель: Земли сельскохозяйственного назначения по документу: Для сельскохозяйственного производства
ИНФОРМАЦИЯ ПО ПОДКЛЮЧЕНИЮ ОБЪЕКТА	
Сведения о наличии или об отсутствии технической возможности подключения	Отсутствует
Сведения о максимальной нагрузке в возможных точках подключения (технологического присоединения)	Отсутствует техническая возможность
Срок, в течение которого правообладатель земельного участка может обратиться к исполнителю в целях заключения договора о подключении, предусматривающего предоставление ему подключаемой мощности (нагрузки) в пределах максимальной мощности (нагрузки) в возможных точках присоединения*	-

* Срок не может составлять менее 3 месяцев со дня представления исполнителем информации о возможности подключения (технологического присоединения) объектов капитального строительства к централизованным системам горячего водоснабжения, холодного водоснабжения и (или) водоотведения.

Прочие условия:

- Подключение к централизованным системам горячего водоснабжения, холодного водоснабжения и (или) водоотведения осуществляется в следующем порядке:
 - направление исполнителю запроса о выдаче технических условий (при необходимости) и выдача таким лицам технических условий в случаях и в порядке, которые установлены Правилами;
 - направление заявителем исполнителю заявления о подключении;
 - заключение договора о подключении;
 - выполнение сторонами договора о подключении мероприятий по подключению, предусмотренных условиями договора о подключении;
 - выполнение мероприятий по подключению, предусмотренных договором о подключении;
 - подписание заявителем и исполнителем акта о подключении.
- В случае осуществления самовольного подключения (тех. присоединения) к сетям тепло-, водоснабжения и водоотведения заявитель может быть привлечен к ответственности в соответствии со статьями 7.19 и 7.20 КоАП РФ.
- Информацию о плате за подключение можно уточнить на сайте <https://krc.mosreg.ru/> в разделе: Документы/Нормотворчество/Распоряжения.

Заместитель генерального директора АО

М.Б. Сорокин

143006, Московская обл, Одинцовский р-н, Одинцово г,
Транспортный проезд, дом № 5

Сведения о технических условиях 52914 от 29.08.2024

на газоснабжение объекта капитального строительства (Нежилое строение), располагаемого на земельном участке с кадастровым номером 50:18:0040517:52 по адресу: Московская обл, Можайский р-н, .

1. Предельная свободная мощность существующих сетей.

Ориентировочным источником газоснабжения указанного земельного участка может являться газопровод от ГРС «Уваровка 1.2 МПа выход №2». Предельная свободная мощность в точке подключения составляет 15 куб.м/час.

2. Максимальная нагрузка: 15 куб.м/час.

3. Срок подключения объекта капитального строительства к сетям инженерно-технического обеспечения:

В соответствии с пунктом 53 Правил подключения (технологического присоединения) объектов капитального строительства к сетям газораспределения, утвержденных постановлением Правительства Российской Федерации от 13.09.2021 № 1547, срок подключения составляет:

- а) 135 дней - для заявителей первой категории;
- в) 1,5 года - для заявителей второй категории, если иные сроки (но не более 3 лет) не предусмотрены инвестиционной программой или соглашением сторон;
- г) 2 года - для заявителей, плата за технологическое присоединение которых устанавливается по индивидуальному проекту, а также для заявителей третьей категории, если иные сроки (но не более 4 лет) не предусмотрены инвестиционной программой или соглашением сторон.

4. Размер платы за подключение (технологическое присоединение):

Определяется в соответствии с Распоряжением Комитета по ценам и тарифам Московской области от 27.12.2023 №329-Р.

5. Срок действия данных сведений.

В течение 6 месяцев.

Заместитель начальника технического
отдела филиала АО «Мособлгаз» «Запад» _____

Подпись

Брыксин Д.В.

Документ подписан электронной подписью

	Владелец сертификата: организация, сотрудник	Серийный номер сертификата	Дата и время подписания
Подпись сотрудника	АО "МОСОБЛГАЗ" Брыксин Дмитрий Вячеславович, Ведущий инженер технического отдела	0484EAAA006FB08A91477804F4532E9DE9	29.08.2024 13:18 GMT+03:00